


5 **ANNEXE 5 : PLAN DES ABORDS DU PROJET**



Cas par Cas


Plan des abords

Légende


 Parcelle AN310


 Parcelle AO1

Occupation du sol

 Habitat naturel


 Mer

 Routes et chemins

 zone urbaine



1:3 000



Sources:
BD Parcellaire®, BD Ortho®,
BD Topo

Réalisation:
Caraïbes Environnement
Développement

21/08/2020