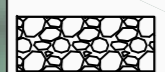
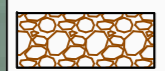



Légende

-  Zone de REMBLAI
-  Zone de DEBLAI
-  Zone de PLAN D'EAU DEBLAI



Département de la Guadeloupe
 COMMUNE DES ABYMES
CONCESSION AEROPORTUAIRE
 Lieu-dit "Malmaison"

ZONE DU REFUGE ANIMALIER ET CHENIL
PLAN D'AMENAGEMENT

| | | | |
|-----------------------------|------------|---------------------------------------|-----------------|
| D | | | |
| C | | | |
| B | | | |
| A | 11/08/2015 | Emission originale | EA MA |
| Indice | Date | Modification | Version |
| Système Planimétrique : UTM | | Système Numérique : Echelle : 1/ 1000 | Dossier : 14206 |

L'authenticité de ce document ne peut être assurée que par la signature originale du Géomètre-Expert
 AEGIS CONSEIL, Géomètres-Experts Associés
 Immeuble Névéda, Bât A - Lot 10-11, Rue Thomas Edison - Z.I. de Jarry 97122 BAE-MAHALT
 Tel: 0590 38 45 45 - Fax: 0590 38 45 46 - contact@aegis-conseil.fr