

Parc national  
de la **Guadeloupe**

## **ZONE DE MOUILLAGES ORGANISÉE EN CÔTE SOUS-LE-VENT**

COMMUNE DE BOUILLANTE  
ILETS PIGEON

*DOSSIER DE DEMANDE D'EXAMEN AU CAS PAR CAS*

*au titre de l'article R. 122-2 du Code de l'environnement  
Autorité environnementale - DEAL Guadeloupe*

Annexe [2]

## **PLAN DE SITUATION DU PROJET**



**Légende :**

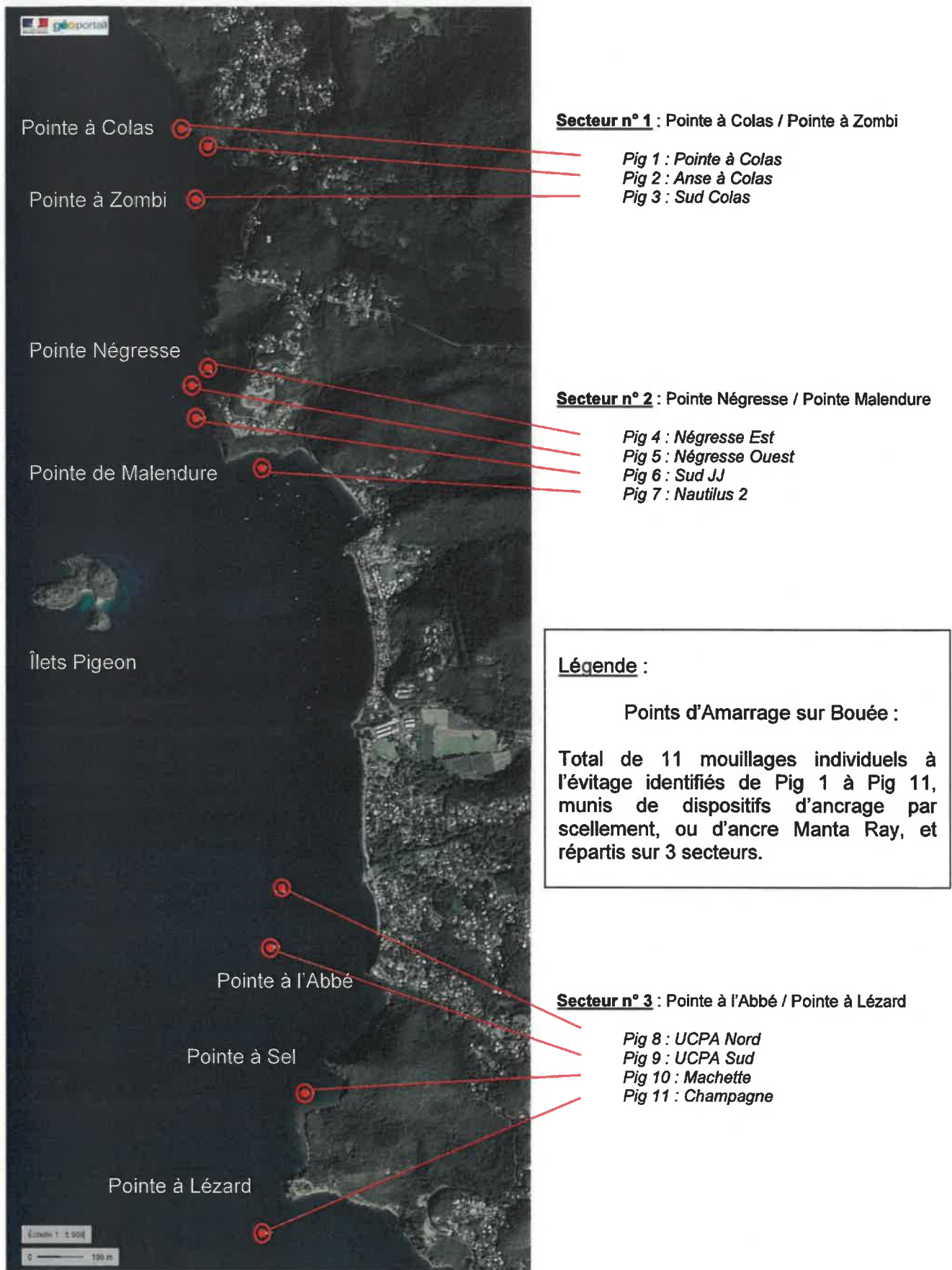
Points d'Amarrage sur Bouée (11 mouillages identifiés Fig 1 à Fig 11).

Limites maritimes du Parc national de la Guadeloupe autour des Îlets Pigeon, littoral de la commune de Bouillante, Côte sous-le-vent de la Guadeloupe.


Fond cartographique extrait de la carte proposée par l'Institut national de l'information géographique et forestière (IGN, Scan25® 2019).

Plan de situation du projet au 1 / 25 000<sup>ème</sup> (source : <https://www.geoportail.gouv.fr>).

**Figure 1.** Zone de Mouillages Organisée (ZMO) des Îlets Pigeon en Côte sous-le-vent. Localisation des Points d'Amarrage sur Bouée (PAB).



**Figure 2.** Zone de Mouillages Organisée (ZMO) des Îlets Pigeon en Côte sous-le-vent.



Parc national  
de la **Guadeloupe**

## **ZONE DE MOUILLAGES ORGANISÉE EN CÔTE SOUS-LE-VENT**

COMMUNE DE BOUILLANTE  
ILETS PIGEON

*DOSSIER DE DEMANDE D'EXAMEN AU CAS PAR CAS*

*au titre de l'article R. 122-2 du Code de l'environnement  
Autorité environnementale - DEAL Guadeloupe*

**Annexe [3]**

**PHOTOGRAPHIES DU SITE**

Photo 1

Photo 2


Photos aériennes  
(Géoportail 3D)

Échelle 1 : 5 000


0 100 m

Photo 3






**Photo 1.** Zone de Mouillages Organisée (ZMO) des Îlets Pigeon. Secteur n° 1 : Pointe à Colas - Pointe à Zombi (3 bouées).




**Photo 2.** Zone de Mouillages Organisée (ZMO) des Îlets Pigeon. Secteur n° 2 : Pointe Négresse - Pointe de Malendure (4 bouées).



**Photo 3.** Zone de Mouillages Organisée (ZMO) des Îlets Pigeon. Secteur n° 3 : Pointe à l'Abbé - Pointe à Lézard (4 bouées).





Parc national  
de la **Guadeloupe**

## **ZONE DE MOUILLAGES ORGANISÉE EN CÔTE SOUS-LE-VENT**

COMMUNE DE BOUILLANTE  
ILETS PIGEON

*DOSSIER DE DEMANDE D'EXAMEN AU CAS PAR CAS*

*au titre de l'article R. 122-2 du Code de l'environnement  
Autorité environnementale - DEAL Guadeloupe*

**Annexe [4]**

**SCHÉMA GLOBAL D'ORGANISATION DE LA ZMO**



## PROJET DE MOUILLAGES ÉCOLOGIQUES DANS L'ESPACE MARITIME DU PARC NATIONAL DE LA GUADELOUPE

---

### *Secteurs de mouillage des Îlets de Pigeon*

Décembre 2019



**Bureau d'études et de conseil en Environnement**  
Section Colin, 97170 Petit-Bourg

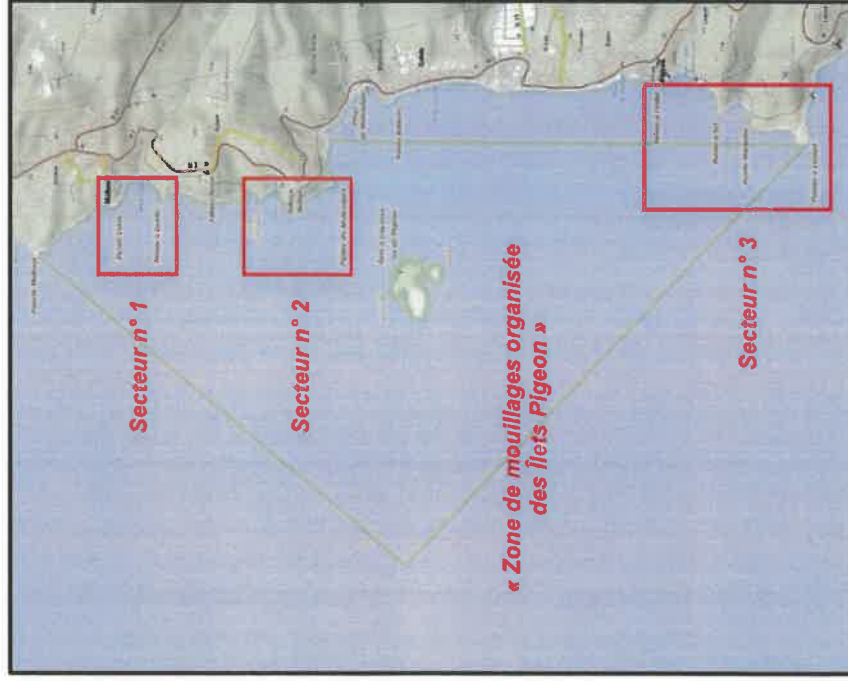
**SARL Litt'Océan**  
Siret 451 981 559 00011, RCS Pointe-à-Pitre,  
APE 7490 B.

---

---

# ZONE DE MOUILLAGES ORGANISÉE DES ÎLETS DE PIGEON

## Secteurs d'implantation



Commune de Bouillante	
Secteur n° 1	Pointe à Colas / Pointe à Zombi
Secteur n° 2	Pointe Négresse / Pointe de Malendure
Secteur n° 3	Pointe à l'Abbé / Pointe à Lézard



Secteurs situés en cœur de Parc national, à l'exception des bouées FIG 10 et FIG 11.



**ZONE DE MOUILLAGES ORGANISÉE DES ÎLETS DE PIGEON**  
Schéma global d'organisation des points d'amarrage sur bouée

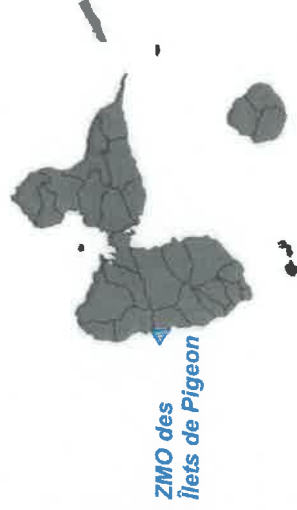
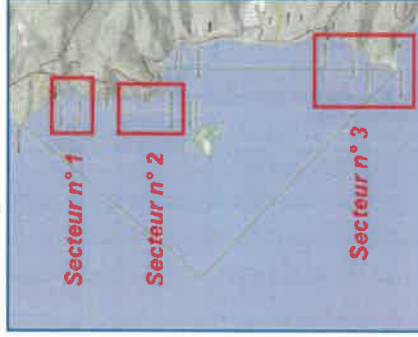


**ÎLETS DE PIGEON**  
Commune de Bouillante

**Secteurs ZMO**  
code PIG

**ÎLETS DE PIGEON**

- Côte sous-le-vent de la Guadeloupe.
- Commune de Bouillante.
- Capacité de 11 mouillages dont 8 professionnels.
- Type d'amarrage individuel à l'évitage ( $R_e = 50$  m).
- Secteur en cœur de Parc national sauf bouées 10 et 11.



**ZONE DE MOUILLAGE DES ÎLETS DE PIGEON**

Îlets Pigeon	Localisation (WGS84 ddm)			Descriptifs	
	Bouées	Lat. N	Long. W	Prof.	Sites
PIG 1	16.11356	-61.47101	9.5	Pointe Colas	
PIG 2	16.11316	-61.47048	6.5	Anse à Colas	
PIG 3	16.11160	-61.47073	6	Sud Colas	
PIG 4	16.10677	-61.47040	4.5	Négresse E	
PIG 5	16.10640	-61.47091	6.5	Négresse W	
PIG 6	16.10549	-61.47068	5	Sud JJ	
PIG 7	16.10411	-61.46883	6	Nautilus 2	
PIG 8	16.09215	-61.46830	20	UCPA Nord	
PIG 9	16.09059	-61.46855	17	UCPA Sud	
PIG 10	16.08648	-61.46763	4.5	Mac hette	
PIG 11	16.08253	-61.46883	14	Champagne	



Établi le : 22 décembre 2019.

Dossier : PNG1AEP  
Réf. : 04 NT 221219.

Indice : B  
Modifications apportées : 22 mai 2020

Page  
21/21