




SÉMINAIRE VERS UNE VILLE DURABLE



De l'Agenda 21 à la ville durable

Concertation et engagements en centre-bourg pour un défi!

Aurel MIRRE Elu délégué à l'urbanisme

Ville de Morne-à-l'Eau

Séminaire DEAL ville durable 27/09/2016



N 5

13 LE MOULE


POINTE-A-PITRE

MORNE-A-L'EAU
Centre Ville

Bosrédon
ABYMES

Contexte

Un bourg riche mais vieillissant



❑ Morne-à-l'Eau 65 km² -
6500 ha – 17 300 habitants

❑ Membre de la CANGT

❑ PRU Bourg = 70 ha

❑ Des atouts patrimoniaux
urbains et naturels

❑ De très forts enjeux de
renouvellement urbain

❑ Un vieillissement
généralisé de la population
annoncé dans le bourg.



AGENDA 21 Comme impulsion « philosophique » de la ville durable

- ❑ Lancé en 2012 et reconnaissance nationale obtenue en 2015
 - Le Développement durable et la concertation comme socle de la réussite
 - **Action 159 : Construire un éco-quartier en centre ville**



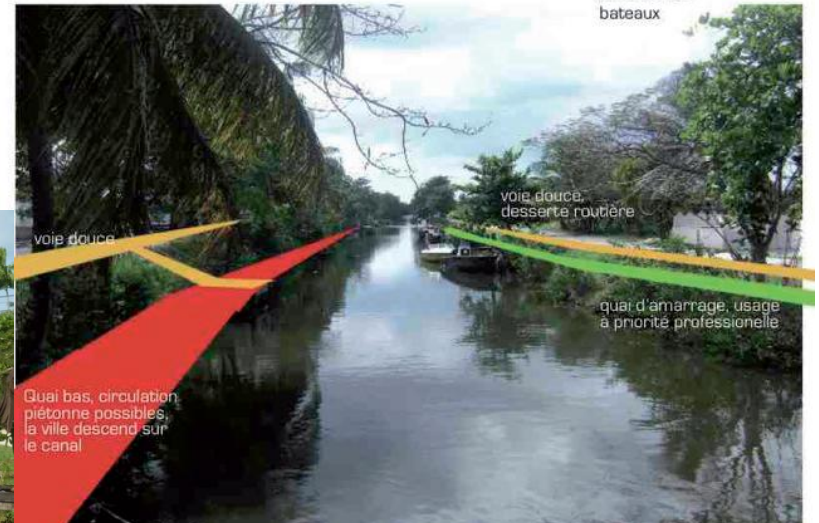
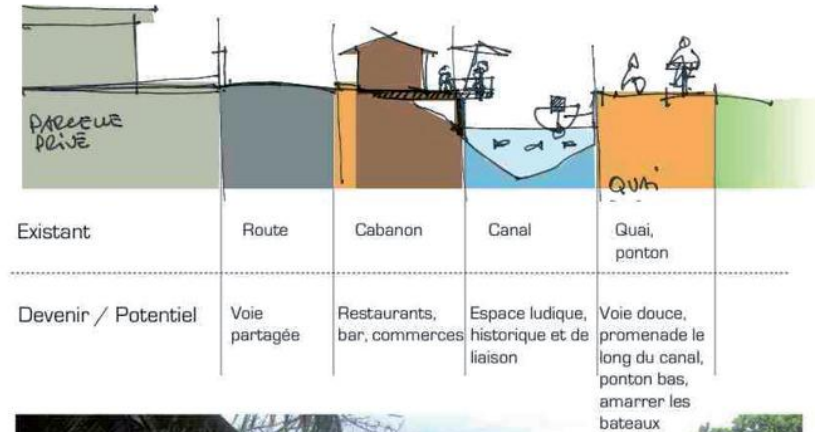
Canal des Rotours : Comme Site fédérateur

□ Workshop scientifique et populaire en 2013

- **Projet d'aménagement partagé**
- **Etape de la route de l'esclave**
- **Protection en cours : site classé**
- **Démarrage travaux en 2018**



B LE CANAL URBAIN : construire des berges d'activités



PRU : comme périmètre d'intervention

☐ Arrêté en CM en 2013

- Orientations stratégiques sur le bourg
- Définition du périmètre pertinent avec la DEAL
- Ecoquartier comme socle spatial et urbain de l'OAP du centre bourg



Ecoquartier : Comme ambition urbaine

Signature de la charte 2014

- S'engager dans une démarche urbaine durable ambitieuse
- Profiter de l'appui du réseau local et national
- Aboutir à la labellisation pour le centre bourg



AEU2 : Outil de préfiguration du futur Ecoquartier

☐ Lancé en Avril 2015

- Lecture durable de l'urbanisme
- Méthodologie basée sur la concertation, la participation et l'évaluation
- Cofinancement de l'ADEME



CityMobilNet : Outil de planification des déplacements doux

☐ Lancé en Avril 2016

- Réseau de 12 Villes européennes
- Mise en place d'un GAL pour une construction participative
- Cofinancement de l'union Européenne



city
mobil
net


PLU : comme outil réglementaire et opposable

☐ Arrêté en Juillet 2016

- Forte participation
- Citoyens acteurs des orientations de leur territoire
- Réussir le renouvellement du bourg et l'émergence d'une ville durable caribéenne



Une démarche ambitieuse et accompagnée



- ❑ **1^{ère} RECONNAISSANCES : Morne-à-l'Eau ville durable**
 - **2014 : 1^{er} prix ville Outre-Mer Durable**
 - **2015 : reconnaissance nationale projet territorial de Développement durable Agenda 21 France Local**
 - **1^{er} prix Rubans du patrimoine : restauration du marché aux vivres**
 - **Adhésion à la convention d'AALBORG des villes durables européennes**



An aerial photograph showing a dark, winding river that meanders through a vast, dense forest of vibrant green trees. The river's path is highly irregular, creating a series of loops and curves that contrast sharply with the uniform green of the surrounding woods. The lighting is bright, highlighting the texture of the foliage and the smooth surface of the water.

En Guadeloupe toutes les villes sont belles !

Mais les mettre en valeur et faire ressortir leur charme et leurs attraits exigent d'aimer le pays, son peuple et ses enfants