



Fiche de présentation – Bourse-Partenariats

La commune de **Belle-Anse** recherche une collectivité partenaire en **France**

ou

Le département de (nom de la collectivité) recherche une collectivité partenaire en (pays)

ou

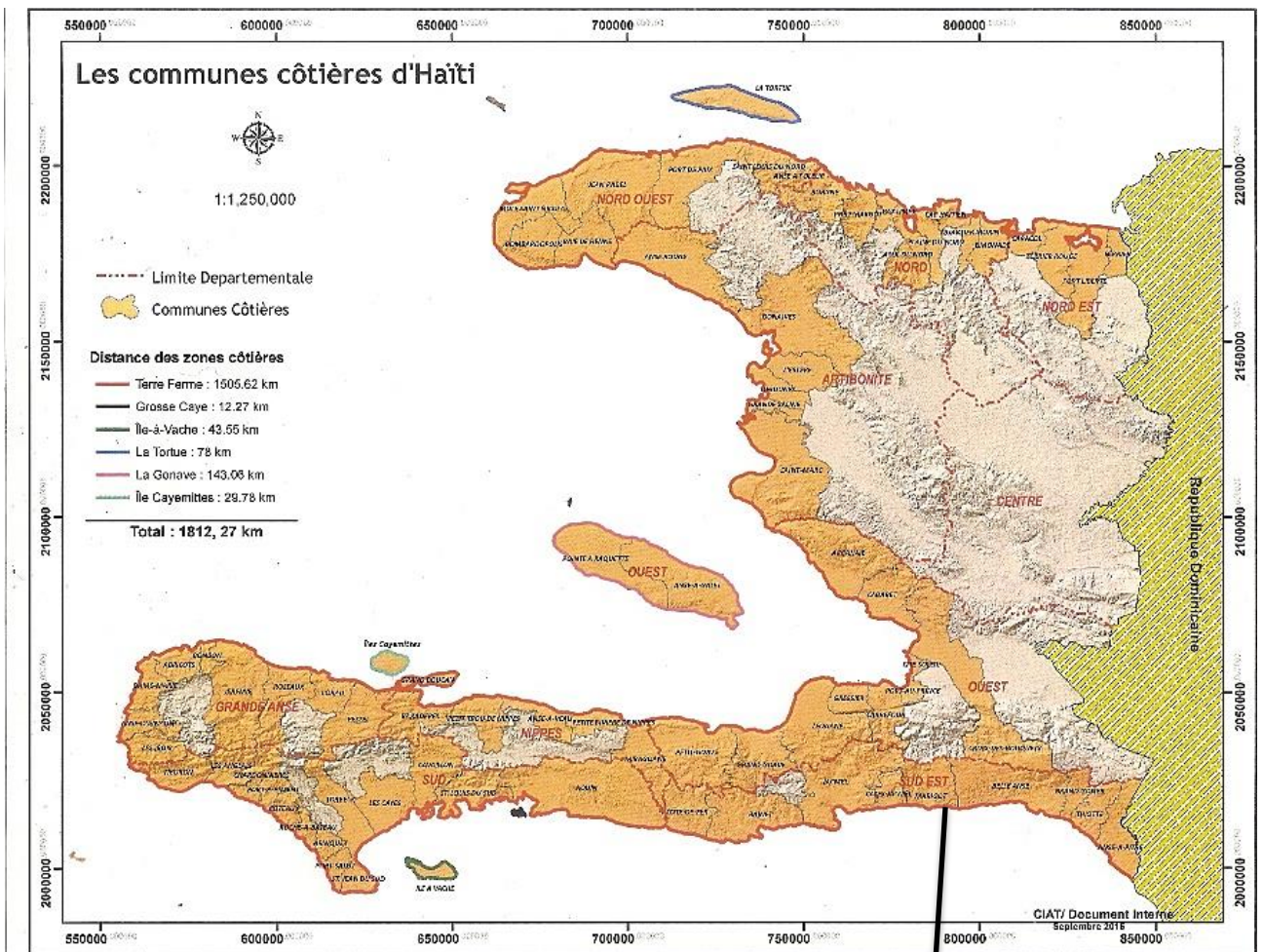
La région de (nom de la collectivité) recherche une collectivité partenaire en (pays)

1. Informations générales

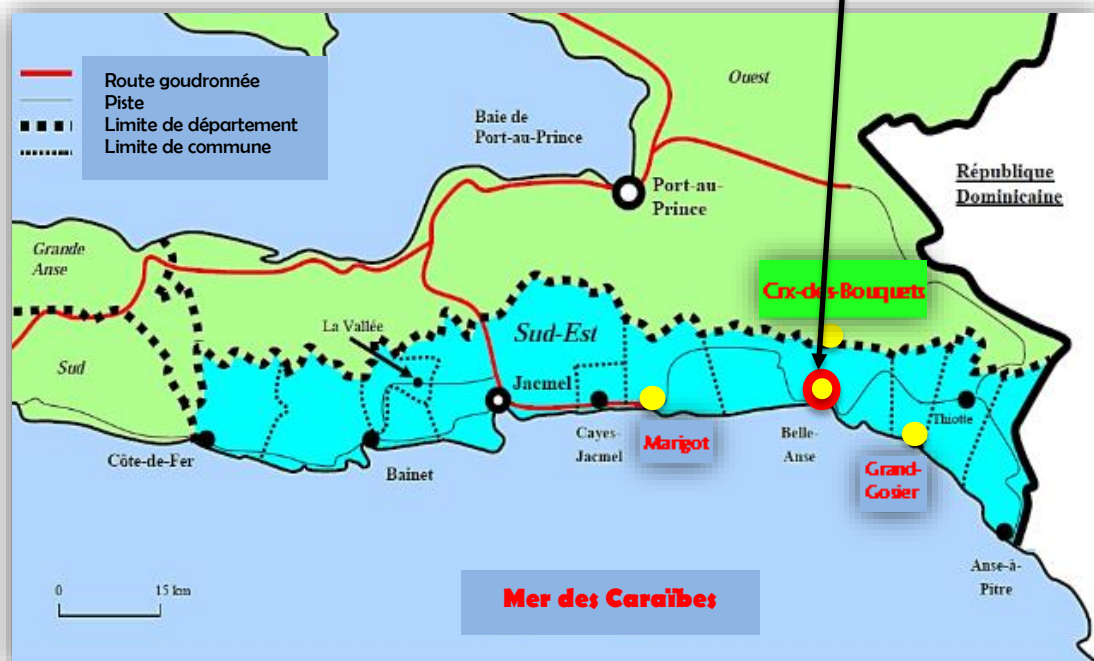
- Nom de la collectivité : **Belle-Anse**
- Pays ¹ : **Haïti**
- Langue(s) : **Français, Créole**
- Adresse de la collectivité :
- Nom et fonction du Contact : **Alexandra V. D. PIERRE, Directrice Environnement et Aménagement du territoire**
- Mail du contact : **pierrealexandra@hotmail.com**

¹ S'il s'agit d'une collectivité locale étrangère

- Carte localisant la collectivité sur le territoire :



Les communes côtières d'Haïti, Comité interministériel d'aménagement du territoire, 2014



Le département du Sud-est, Philippe Favrelière, Février 2008

- Itinéraire et temps de transport depuis la métropole la plus proche (voiture) :
 - **Jacmel Belle-Anse : ~ 4h**
 - **Thiotte Belle-Anse : ~ 5h s'il n'y a pas de coulée de boue à Mapou**

- Itinéraire et temps de transport depuis la métropole la plus proche (bateau) :
 - **Marigot Belle-Anse : 45mn par beau temps avec des yachts de 6 personnes, 3h par beau temps avec des bateaux *peyi* transportant personnes et marchandises**

- Modalités et temps de transport depuis l'aéroport international le plus proche (voiture) :
 - **Possibilité de louer une voiture à l'Aéroport Toussaint Louverture de l'Aire métropolitaine de Port-au-Prince (PauP) pour se rendre à Belle-Anse en passant par Thiotte, qui est plus proche de l'aéroport. La route est plus courte mais, elle est en très mauvais état. Il faut impérativement un 4 x 4. La route de Jacmel (au sud de l'aéroport) est plus longue mais, elle est en meilleur état donc, solliciterait moins une voiture louée.**
 - **Il subsiste encore des vols interurbains (~ 20 mn) PauP-Jacmel s'il y a un certain nombre de passager avant de pouvoir se diriger vers le port de Marigot en voiture pour prendre le bateau pour Belle-Anse. À noter qu'il n'y a pas de possibilité de louer une place de parking pour y laisser sa voiture.**

Pour le transport en commun :

- **Il n'y a que 2 convois de camions se rendant à Belle-Anse par Thiotte (le Mercredi et le Vendredi). Ce sont des camions de marchandises sommairement modifiés pour recevoir le plus de passagers possibles. Souvent, ils tombent en panne. Les passagers dorment alors à la belle étoile dans la Forêt des pins au milieu des provisions, après un trajet aux prises à la poussière et au froid succédant à des vagues de chaleur.**
- **À partir de l'aéroport, il y a la possibilité de se rendre à Portail Léogâne par bus, de prendre un autre bus PauP-Jacmel ou PauP Cayes-Jacmel à la station de Portail Léogâne. S'il est pris un bus PauP-Jacmel, il faudra prendre tout tap-tap ou toute moto taxi en direction de Cayes-Jacmel et s'arrêter au Port de Marigot. À partir du port, il sera possible de prendre soit un yacht ou un bateau *peyi* en direction d'Anse-à-Pitre. Tous ses bateaux s'arrêtent à Belle-Anse au besoin.**

2. Principales caractéristiques de la collectivité

- Superficie du territoire :
 - **La ville a une superficie de 0,93 km², avec le quartier de Mapou (0,26 km²)**
 - **La commune a une superficie de 381,27 km² regroupant 7 sections communales**
 *À noter que Belle-Anse est aussi chef-lieu d'un arrondissement doté de 4 communes : l'Arrondissement de Belle-Anse et le milieu urbain de Belle-Anse comprend la ville de Belle-Anse et le quartier de Mapou.

- Nombre d'habitants :
 - **Ville de Belle-Anse : 4.508 habitants et le quartier de Mapou : 442 habitants**
 - **Commune de Belle-Anse : 75.951 habitants**
 - *** selon l'estimation 2015 de l'Institut Haïtien de Statistique et d'Informatique (IHSI)**

- Densité démographique:

Densité au niveau des différentes unités géographiques :

 - **Ville de Belle-Anse : 4.847**
 - **Quartier de Mapou : 1.700**
 - **Sections rurales : 187**
 - **d'où une densité de 199 pour la commune et de 204 pour l'arrondissement**
 - *** selon l'estimation 2015 de l'IHSI**

- Répartition des différentes classes d'âge (facultatif) :
 - **2.367 hommes et 2.141 femmes dont 2.610 habitants des deux sexes de plus de 18 ans dans la ville de Belle-Anse**
 - **232 hommes et 210 femmes dont 230 habitants des deux sexes de plus de 18 ans dans le quartier de Mapou**
 - *** selon l'estimation 2015 de l'IHSI**

- Activités économiques sur le territoire de partenariat (industrielle, agricole, commerciale...) :
 - **Tournées presque exclusivement vers la vente de produits agricoles (légumes, vivres, haricots, café, ressources halieutiques, exploitations salines, élevages), tant au niveau des marchés publics que sur la frontière avec la République dominicaine via le Marché bihebdomadaire de Pédernales**

- Activités culturelles sur le territoire de partenariat (musées, événements, sites touristiques...) :
 - **Culture : danses folkloriques, fête patronale le 10 décembre (Vierge Lorette), Festival de cinéma écologique (cinécolo), Foire des pêcheurs, concerts religieux, concours de chants**
 - **Site écotouristique (Cascade Pichon, réserve de biosphère la Selle)**
 - **Évènement : fête patronale, championnat de football pendant l'été**

- Activités universitaires sur le territoire de partenariat (universités et écoles, laboratoires de recherche...) :
 - **Une seule École professionnelle privée (plomberie, électricité)**
La seule école professionnelle publique (une école vocationnelle) a été transformée en lycée. L'EFACAP offre toutefois des cours de cuisine et de couture.
 - *** Il n'y a aucune université, aucun laboratoire de recherche localisé dans la commune de Belle-Anse**

- Activités scolaires sur le territoire de partenariat (lycées, collèges...) :
 - **École congréganiste**
 - **École adventiste**
 - **Lycée national Calixte Numa Rabel de Belle-Anse**

- École Fondamentale d'Application et Centre d'Appui Pédagogique (EFACAP)
 - École nationale de Belle-Anse
- * À noter que cette liste est non limitative

- Activités associatives au sein de la collectivité, en particulier celles tournées vers l'international (rôle, but, domaine d'action ...) :

Il y en a quelques unes telles des missions humanitaires évangéliques, une Française qui participe à la gestion d'un orphelinat hébergeant également une école classique, des initiatives conjointes de court terme de la diaspora haïtienne à partir de l'étranger. Mais, il n'y a pas assez d'informations pour donner plus de détails.

3. Coopérations décentralisées et jumelages déjà existants

Coopérations décentralisées		
Partenaires	Date de l'accord	Thématiques
N/A		
Jumelages		
Partenaires	Date de l'accord	Activités
N/A		

4. Acteurs étrangers sur le territoire de la collectivité


Consulats		
Pays		
N/A		
Entreprises		
Noms	Nationalités	Activités
Il y a un partenariat économique avec des investisseurs français sur le café. Cependant, cela ne concerne que la commune de Thiote, faisant partie de l'Arrondissement de Belle-Anse		
Diasporas		
Nationalités		
Canada		
États-Unis		
France		
Centres culturels		
Noms	Public	Activités

Il n'y a pas de centres culturels spécifiques. Cependant, il y a plusieurs espaces qui jouent relativement ce rôle : l'Auditorium de l'Église Adventiste, le terrain de jeu de la Place publique de Belle-Anse, la choucounette (pergola) et la plage de l'Association des Pêcheurs Intégrés de Belle-Anse (APIB).

5. Objectifs souhaités du partenariat

Choisissez un ou plusieurs domaines d'action souhaité(s) expliquez en quelques lignes les objectifs.

Thématiques	Objectifs
 <p>Economie durable</p>	<ul style="list-style-type: none"> • Aide dans la recherche d'investisseurs et de crédits étrangers pour la dynamisation des filières économiques porteuses telles l'écotourisme, le café, les exploitations salines, la pêche et l'aquaculture
 <p>Politique, humanitaire, coopération transfrontalière</p>	<ul style="list-style-type: none"> • Renforcement institutionnel communal avec transfert de compétences et de savoir-faire dans le domaine de l'aménagement du territoire et de la fiscalité communale
 <p>Santé publique</p>	
 <p>Tourisme</p>	
 <p>Environnement, climat, énergie</p>	<ul style="list-style-type: none"> • Protection de la biodiversité marine et terrestre dans le contexte d'une commune côtière décapitalisée et fortement vulnérable aux événements extrêmes liés aux changements climatiques • Recherche d'investissement pour la production d'énergie verte • Recherche de financement de logements sociaux pour le déplacement des habitants du littoral à risque ;
 <p>Transports</p>	
 <p>Culture et patrimoine</p>	<ul style="list-style-type: none"> • Aide dans la préservation de patrimoines naturels, immatériels et bâtis

	<ul style="list-style-type: none"> • Aide dans la création d'activités socio-culturelles tournées vers la mer
 <p>Education, social et recherche</p> <p><small>Created by Theaumont Giffroy from the Ocean Project</small></p>	<ul style="list-style-type: none"> • Coopération dans l'enseignement universitaire et professionnel, la recherche et l'innovation tournée vers la conservation et l'exploitation de la mer
<p>Autre(s) Précisez</p>	