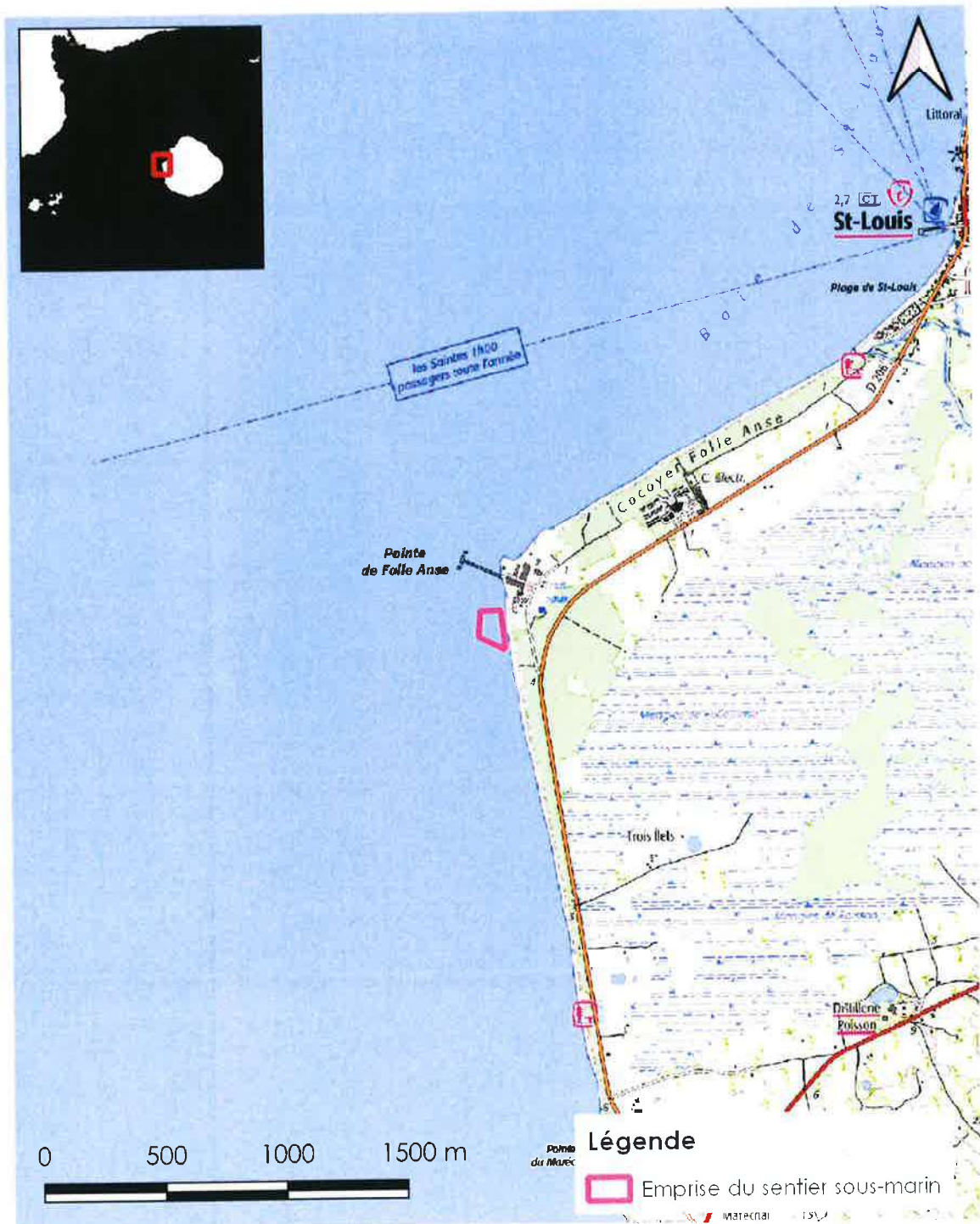


2 ANNEXE 2 : PLAN DE SITUATION AU 1/25 000



3 ANNEXE 3 : PHOTOGRAPHIES DATEES DE LA ZONE D'IMPLANTATION



Photo 1 : Plage des Trois-Ilets – Plage d'implantation du sentier sous-marin

Date : 01/10/2021



Photo 2 : Vue depuis la Plage des Trois-Ilets – Implantation du sentier sous-marin

Date : 01/10/2021





Photo 3 : Chemin d'accès Plage des Trois-Ilets
Date : 01/10/2021



4 ANNEXE 4 : PLAN D'IMPLANTATION DU PROJET

