

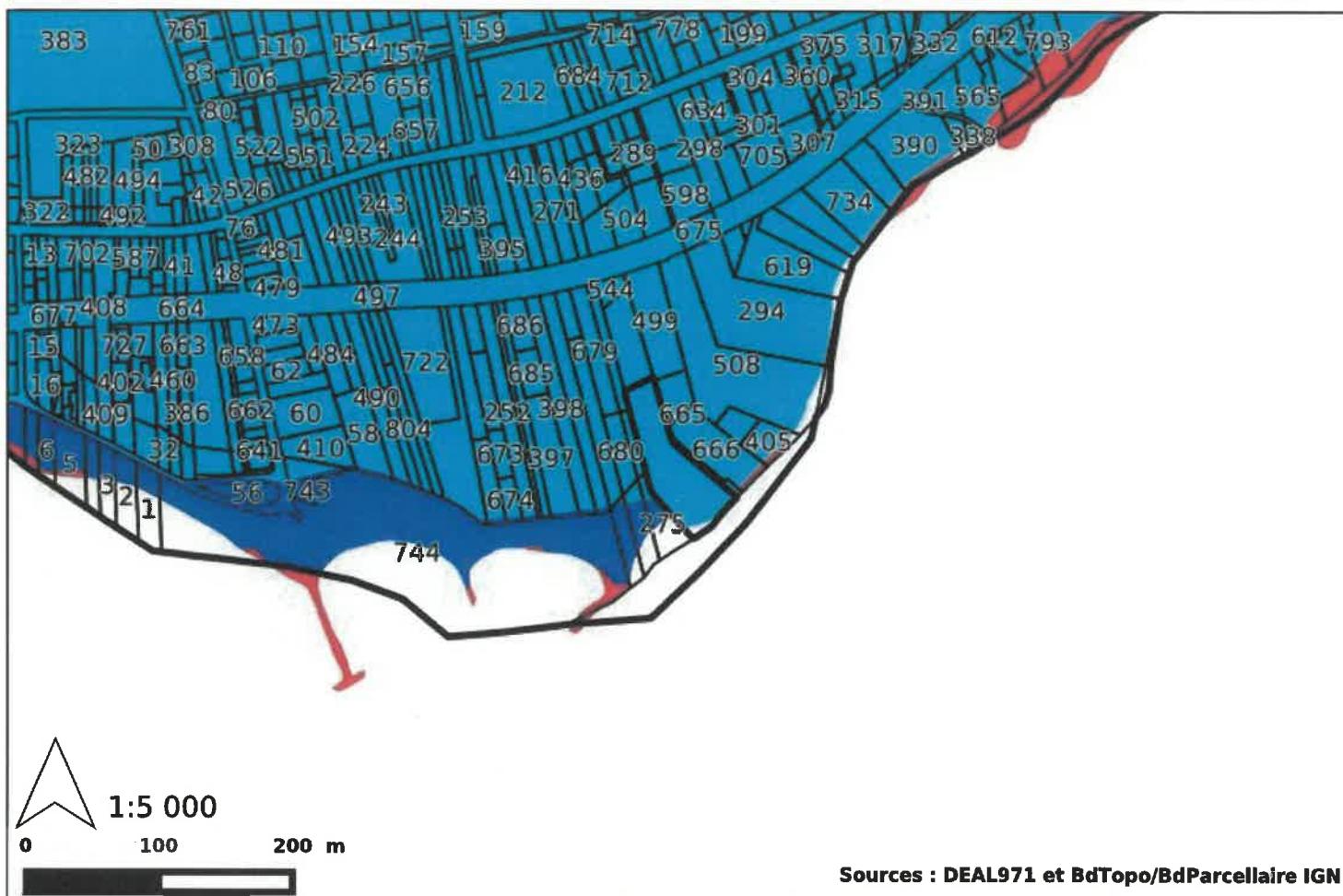
# ANNEXE 7 :

## EXTRAIT DU ZONAGE REGLEMENTAIRE DU PPRN










**PLAN DE PRÉVENTION DES**  
**RISQUES NATURELS DE LA**  
**COMMUNE DE**  
**Sainte-Anne**

Règlementation de la parcelle  
 97128AP0553

**Plan de zonage réglementaire**



**Légende de la carte**

<b>Zones inconstructibles</b>			
	6 - Aléa houle cyclonique fort		4 - Aléa mouvement de terrain fort
			5 - Aléa inondation fort
<b>Zones constructibles sous prescriptions</b>			
	3 - Zones soumises à projet d'aménagement		8 - Zones de faille
	2 - Zones soumises à prescriptions individuelles et/ou collectives		9 - Zones des grands-fonds
	1 - Zones soumises à prescriptions individuelles		7 - Parc national
	0 - Zones soumises aux règles communes à l'ensemble du territoire		

**Informations sur les aléas concernant la parcelle : 97128AP0553**

<b>Nature de l'aléa</b>	<b>Faible</b>	<b>Moyen</b>	<b>Fort</b>
Aléa cyclonique		Moyen	Fort
Aléa liquéfaction		Moyen	

Partie réglementaire

<i>Zone</i>	<i>Niveau de contraintes</i>	<i>Nature des prescriptions</i>	<i>Titres</i>
0	contraintes courantes	dispositions applicables à l'ensemble du territoire	cf Titres I et II
2	contraintes moyennes	prescriptions individuelles et collectives	cf Titres I, II et V
3	contraintes fortes	opérations d'aménagement préalable	cf Titres I, II et IV
6	contraintes très fortes	zone inconstructible	cf Titres I, II et III

**Règlement applicable à la parcelle : 97128AP0553**

Titre I	Le titre de règlement correspondant est téléchargeable en cliquant sur le numéro affiché dans l'infobulle de la parcelle dans l'interface cartographique
Titre II	Le titre de règlement correspondant est téléchargeable en cliquant sur le numéro affiché dans l'infobulle de la parcelle dans l'interface cartographique
Titre III	Le titre de règlement correspondant est téléchargeable en cliquant sur le numéro affiché dans l'infobulle de la parcelle dans l'interface cartographique
Titre IV	Le titre de règlement correspondant est téléchargeable en cliquant sur le numéro affiché dans l'infobulle de la parcelle dans l'interface cartographique
Titre V	Le titre de règlement correspondant est téléchargeable en cliquant sur le numéro affiché dans l'infobulle de la parcelle dans l'interface cartographique

**Précaution d'utilisation**

Les informations délivrées sur ce site sont à titre indicatif, non contractuelles et non exhaustives pour faciliter la compréhension et la visualisation cartographique des données PPR par l'utilisateur.

Pour toute information complémentaire, les services de la DEAL Guadeloupe se tiennent à votre disposition au courriel suivant : pprn971@developpement-durable.gouv.fr