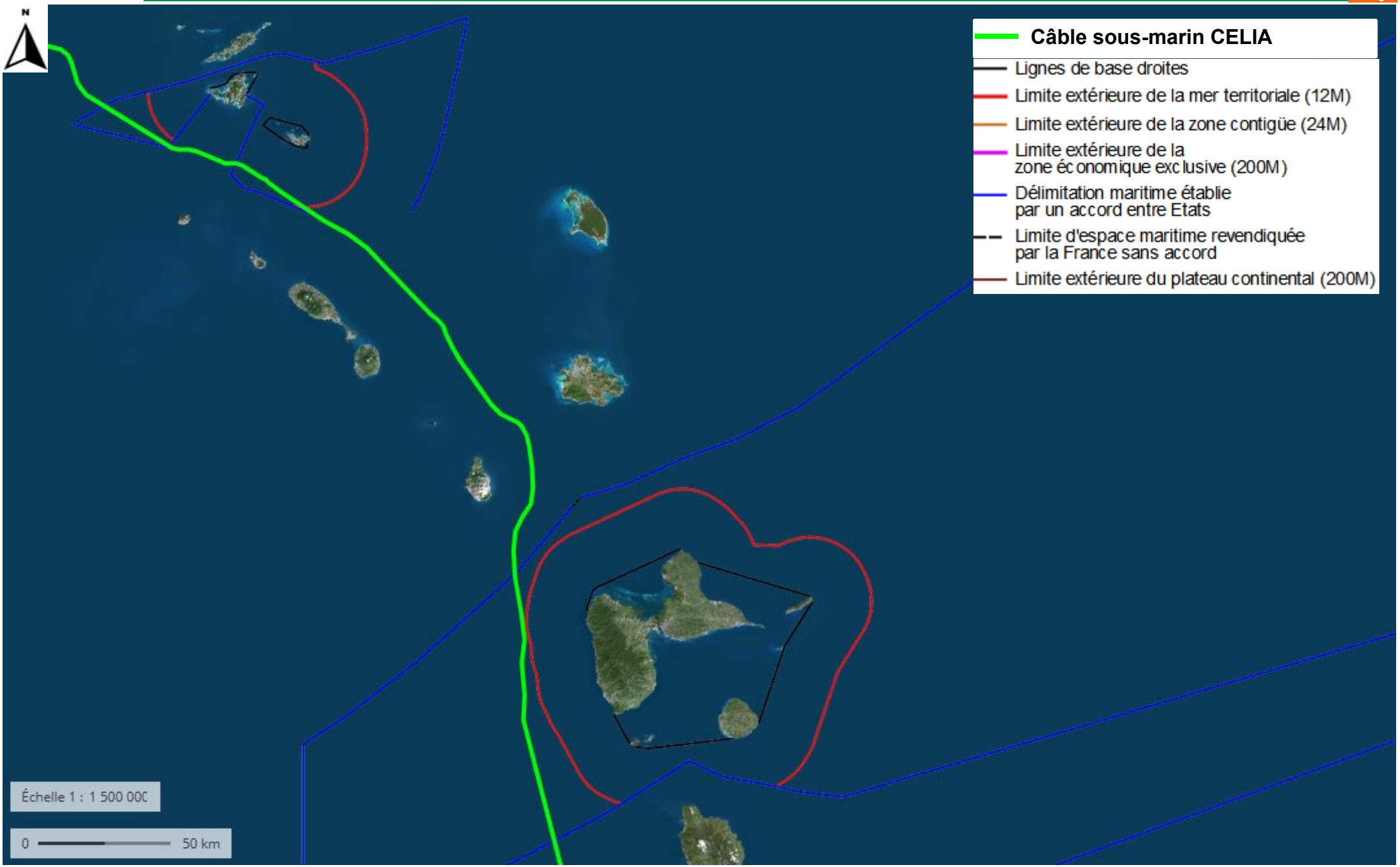
N
Câble sous-marin CELIA
Lignes de base droites
Limite extérieure de la mer territoriale (12M)
Limite extérieure de la zone contigüe (24M)
Limite extérieure de la zone économique exclusive (200M)
Délimitation maritime établie par un accord entre Etats
Limite d'espace maritime revendiquée par la France sans accord
Limite extérieure du plateau continental (200M)
Échelle 1 : 1 500 000
0
50 km

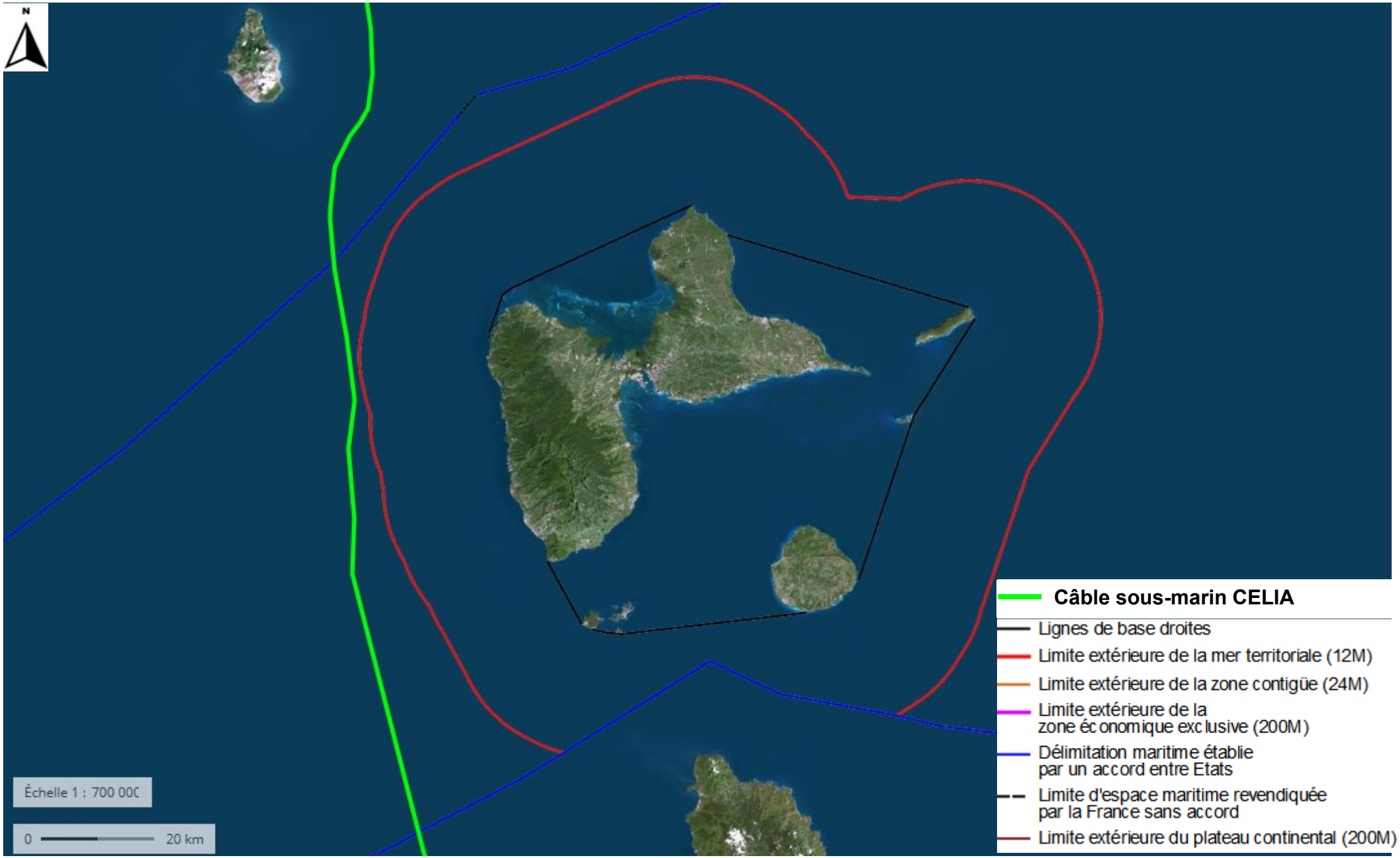
N
Câble sous-marin CELIA
Lignes de base droites
Limite extérieure de la mer territoriale (12M)
Limite extérieure de la zone contigüe (24M)
Limite extérieure de la zone économique exclusive (200M)
Délimitation maritime établie par un accord entre Etats
Limite d'espace maritime revendiquée par la France sans accord
Limite extérieure du plateau continental (200M)
Échelle 1 : 700 000
0
20 km

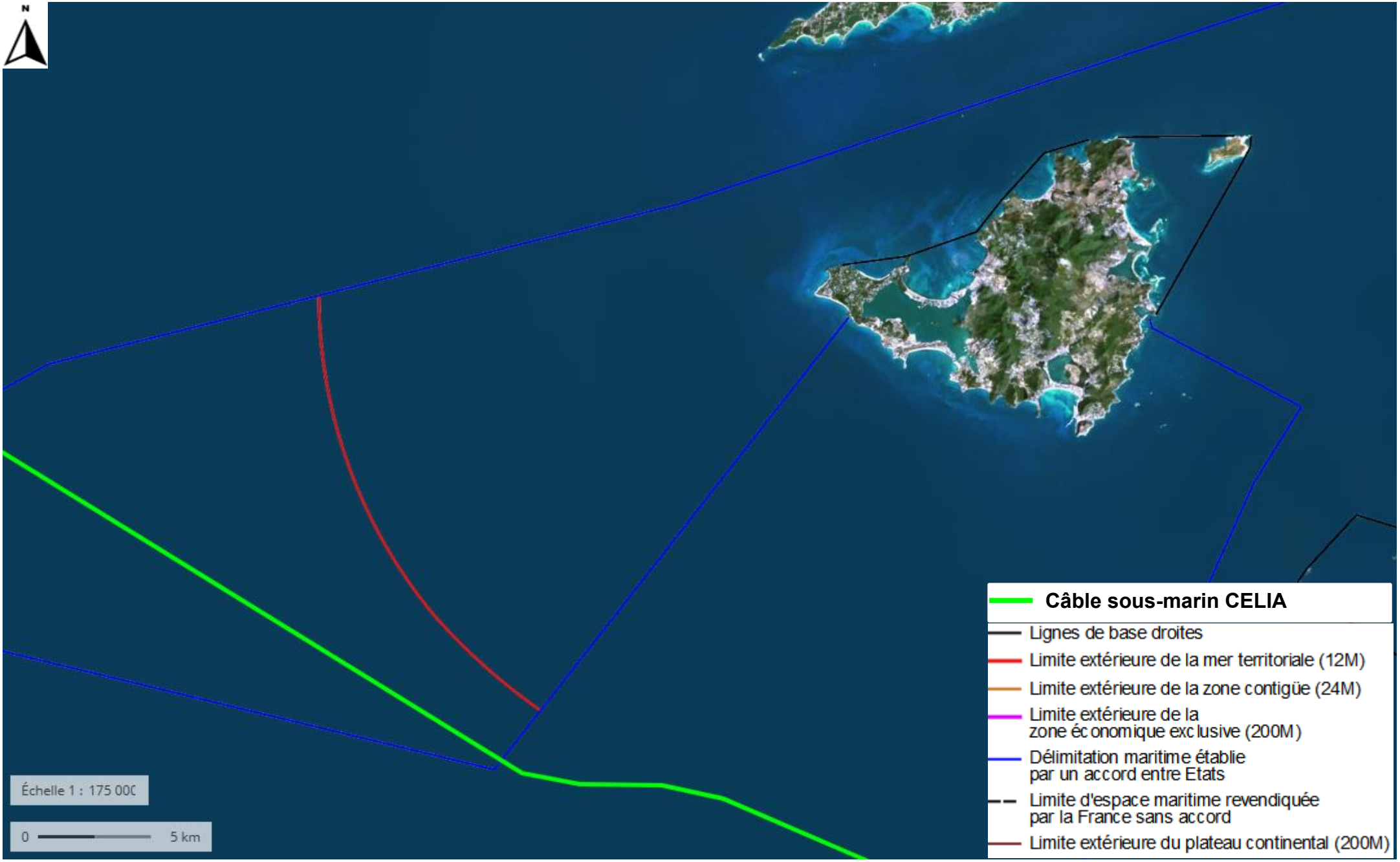
N
Câble sous-marin CELIA
Lignes de base droites
Limite extérieure de la mer territoriale (12M)
Limite extérieure de la zone contigüe (24M)
Limite extérieure de la zone économique exclusive (200M)
Délimitation maritime établie par un accord entre Etats
Limite d'espace maritime revendiquée par la France sans accord
Limite extérieure du plateau continental (200M)
Échelle 1 : 175 000
0
5 km

Carte bathymétrique le long du tracé du câble sous-marin CELIA en Guadeloupe (EGS, juin 2025)

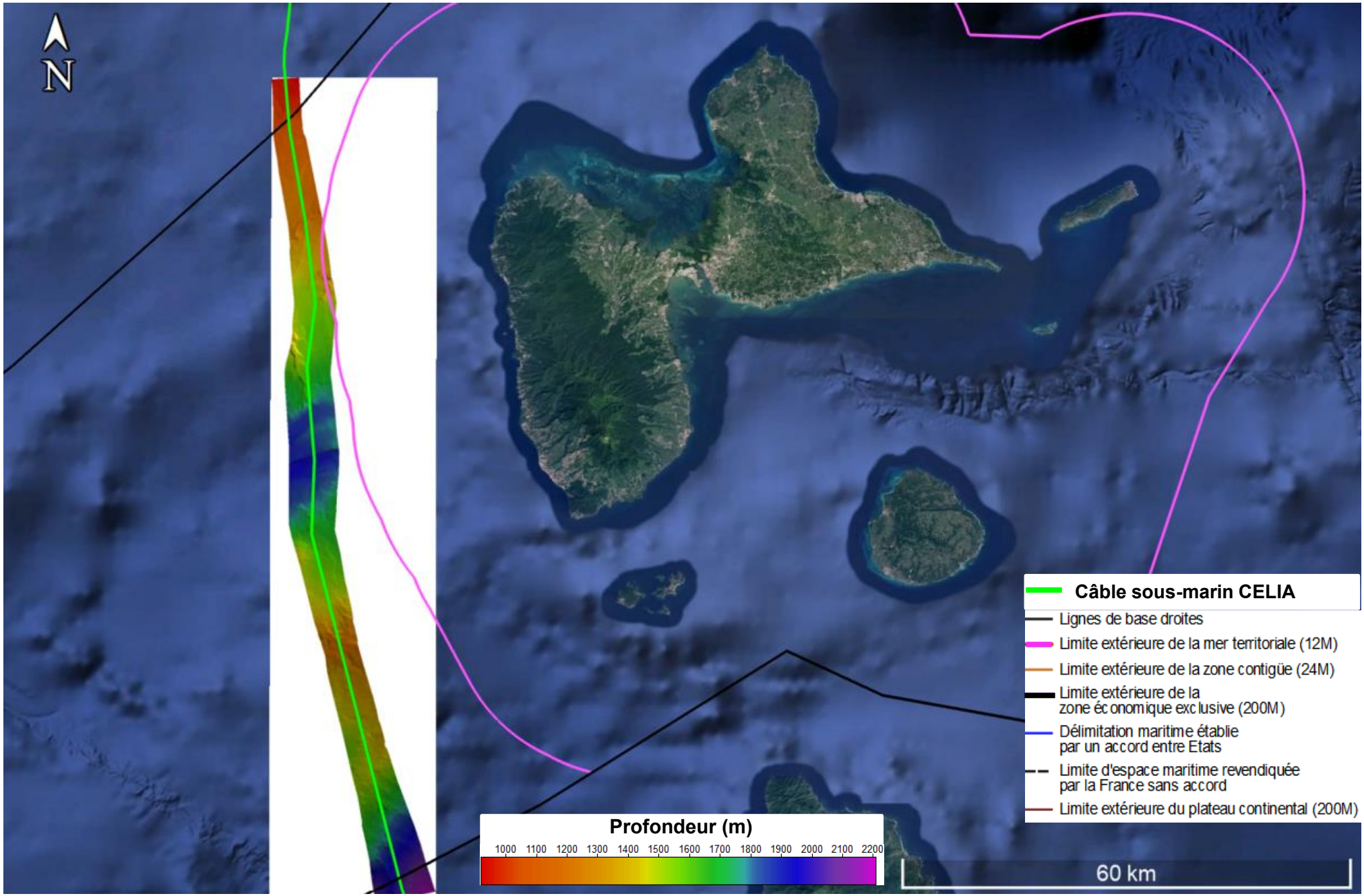
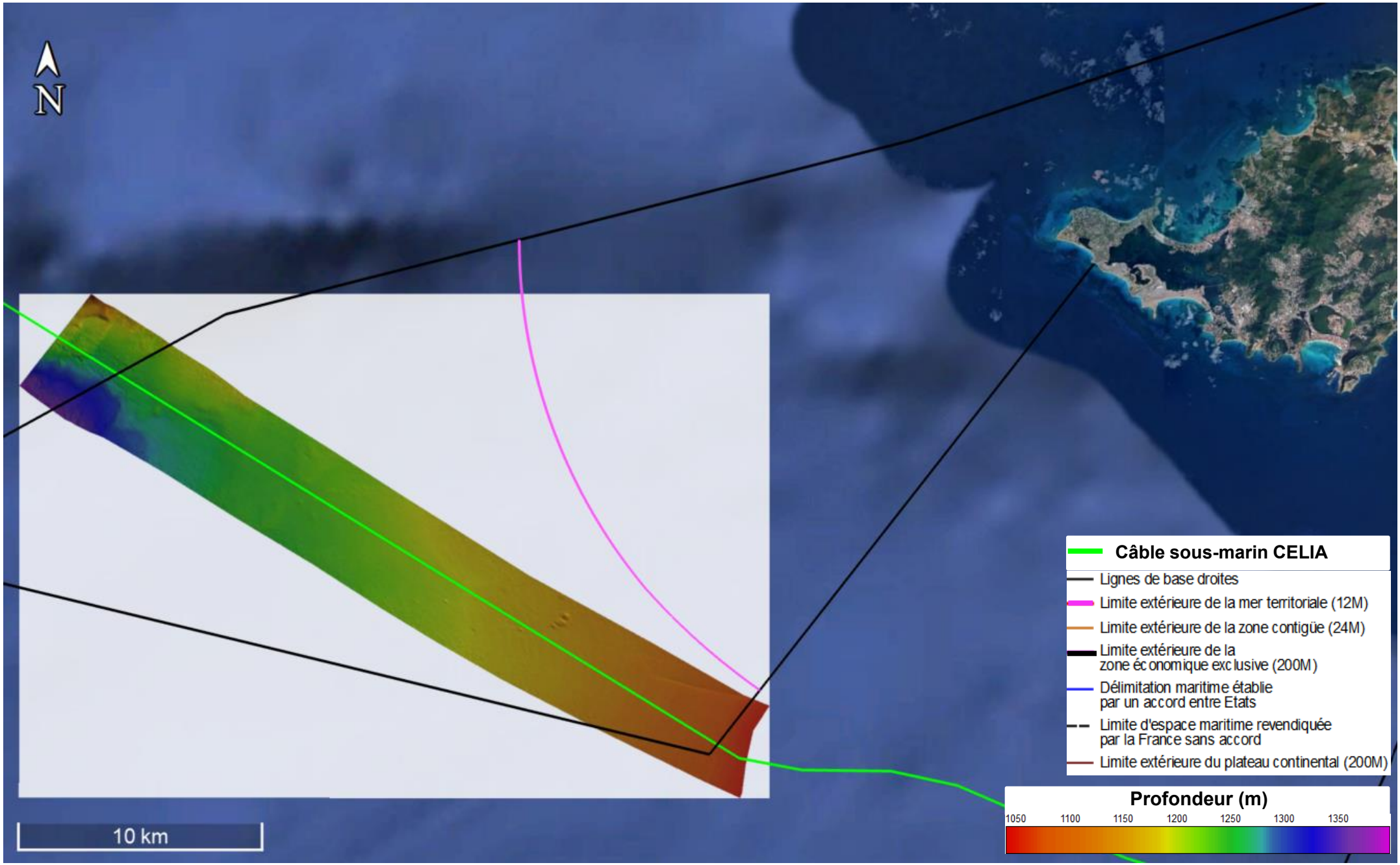
Carte bathymétrique le long du tracé du câble sous-marin CELIA à Saint-Martin (EGS, juin 2025)