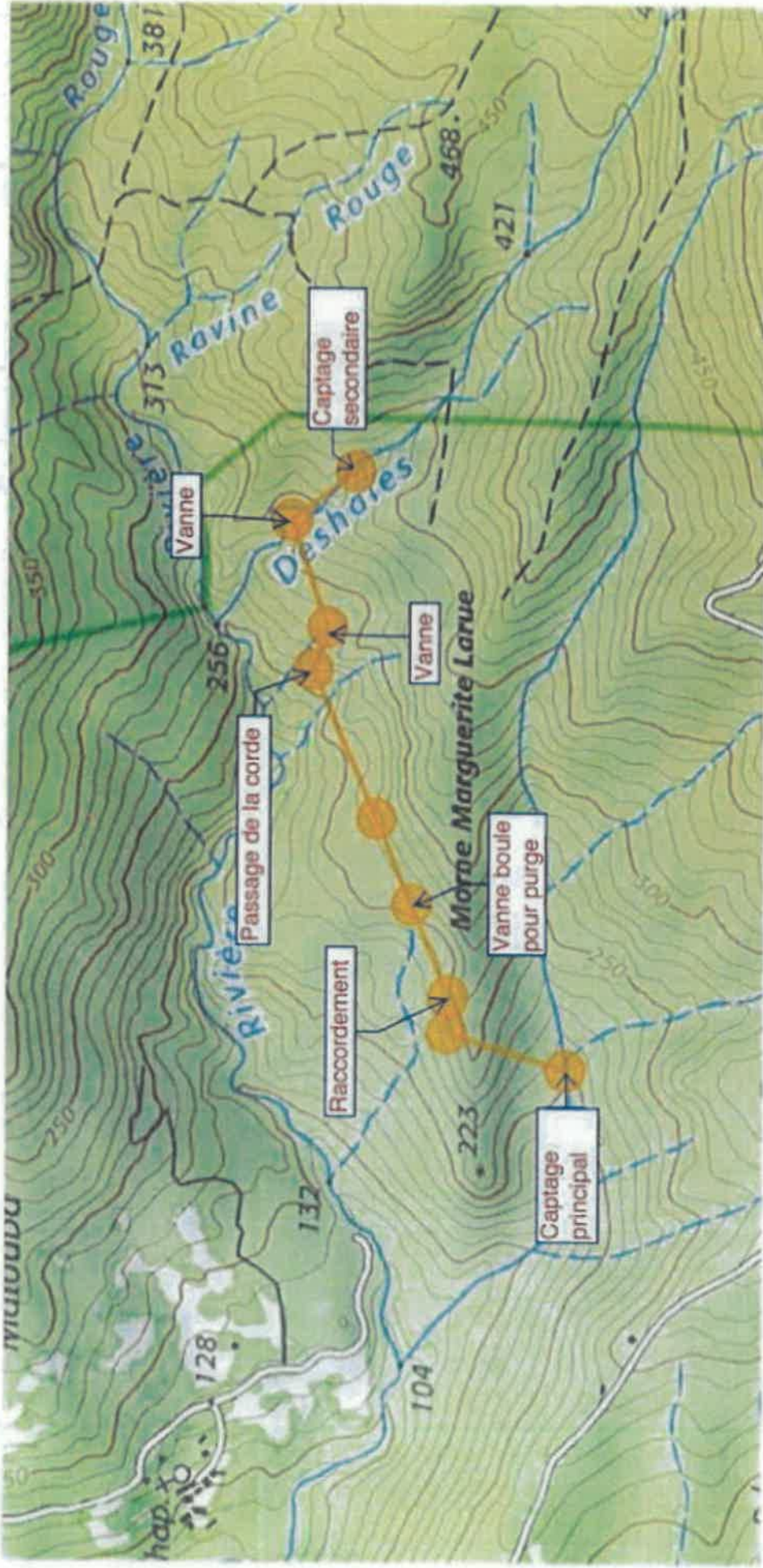




Commune : DESHAIES (Guadeloupe)

Date d'édition : 18/06/2018





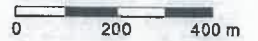
CABINET
SIMON &
ASSOCIÉS
GÉOMÈTRES-EXPERTS

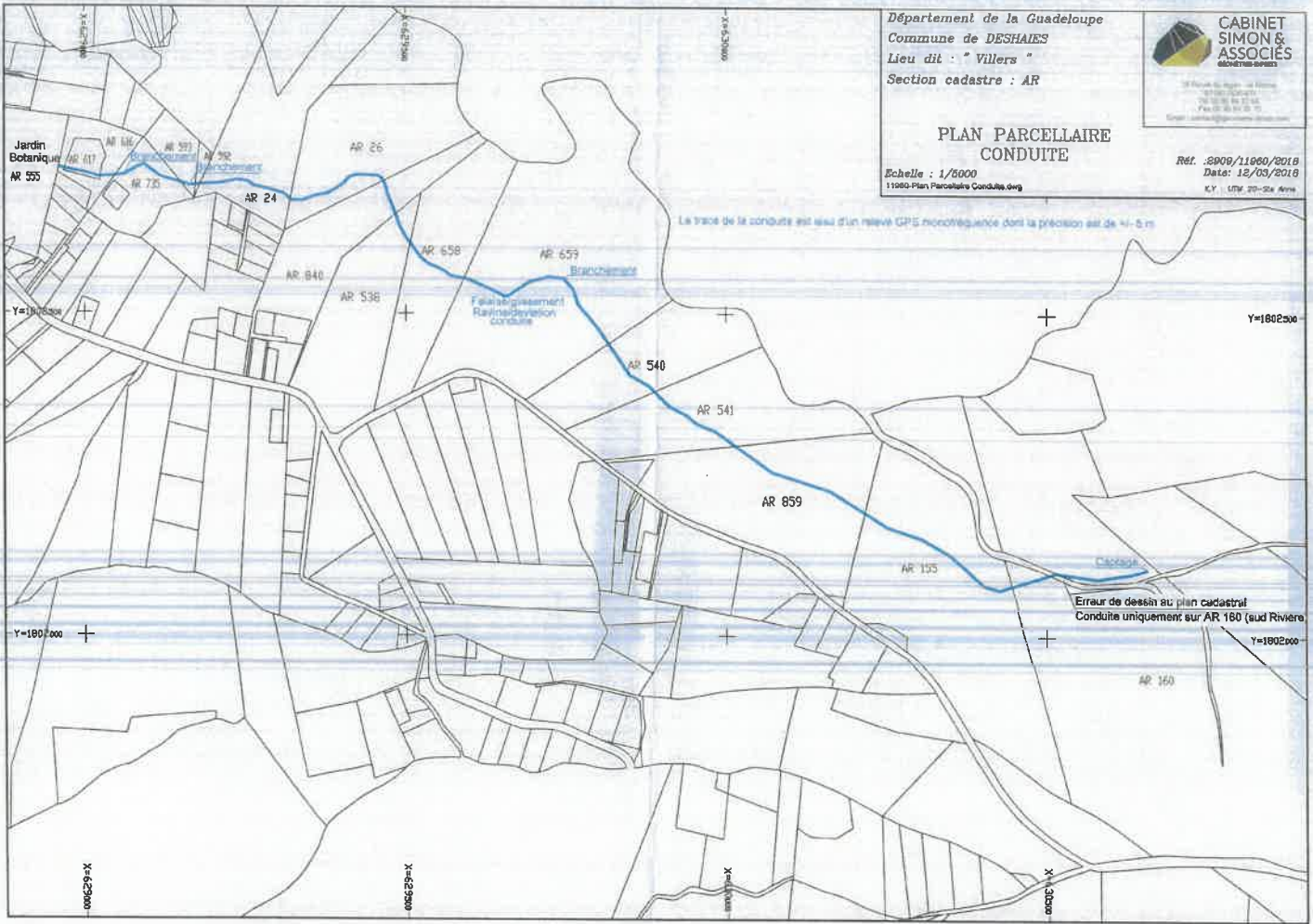
Commune : DESHAIES (Guadeloupe)

Date d'édition : 08/03/2018



Représentation plane
mercator sphérique
Echelle indicative





Département de la Guadeloupe
Commune de DESHAIES
Lieu dit : " Villers "
Section cadastre : AR



PLAN PARCELLAIRE CONDUITE

Echelle : 1/5000
11940-Plan-Parcelaire-Conduite.org

Ref. : 8909/11960/2018
Date: 12/03/2018
K.Y. UTM 20-2a Arns

La trace de la conduite est issu d'un relevé GPS monocourbe dont la précision est de +/- 5 cm

Erreur de dessin au plan cadastral
Conduite uniquement sur AR 160 (sud Riviera)



captage principal




captage secondaire



Échelle 1 : 5 000

0 ————— 100 m





2019

Date : 17/0

