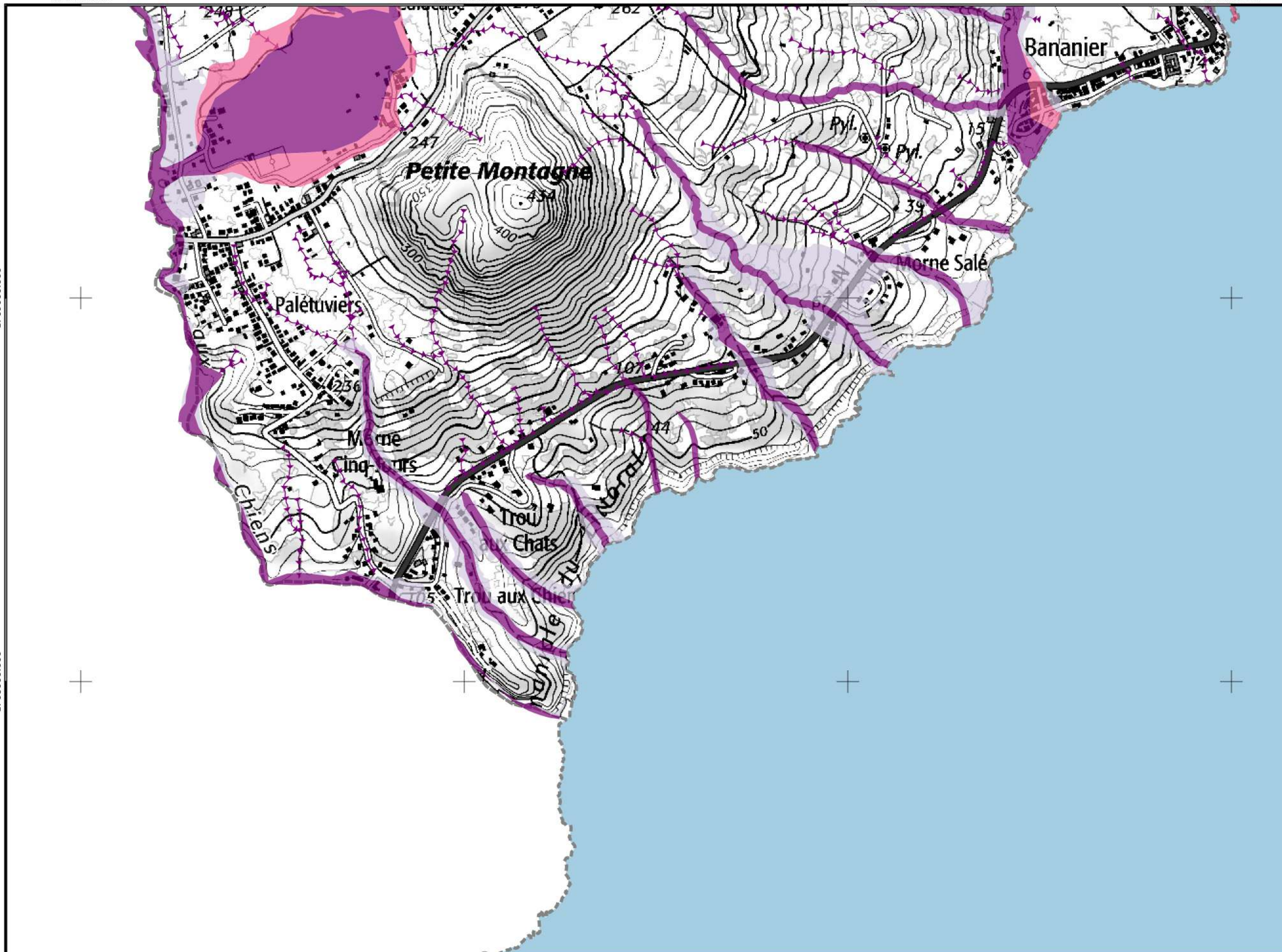


647000.000 648000.000 649000.000 650000.000




Légende


Limite communale

Aléa inondation

-  Fort
-  Moyen
-  Faible

 Axe d'écoulement

Zone humide

 (en cours d'actualisation 2022)



Sources:
SCAN 25 IGN®
CARTOPHYL
Schéma de Prévention des Risques
Inondations du PAPI des Grands
Fonds
SUEZ Consulting
Plan de prévention des risques
naturels
DEAL Guadeloupe
févr. 2023



647000.000 648000.000 649000.000 650000.000

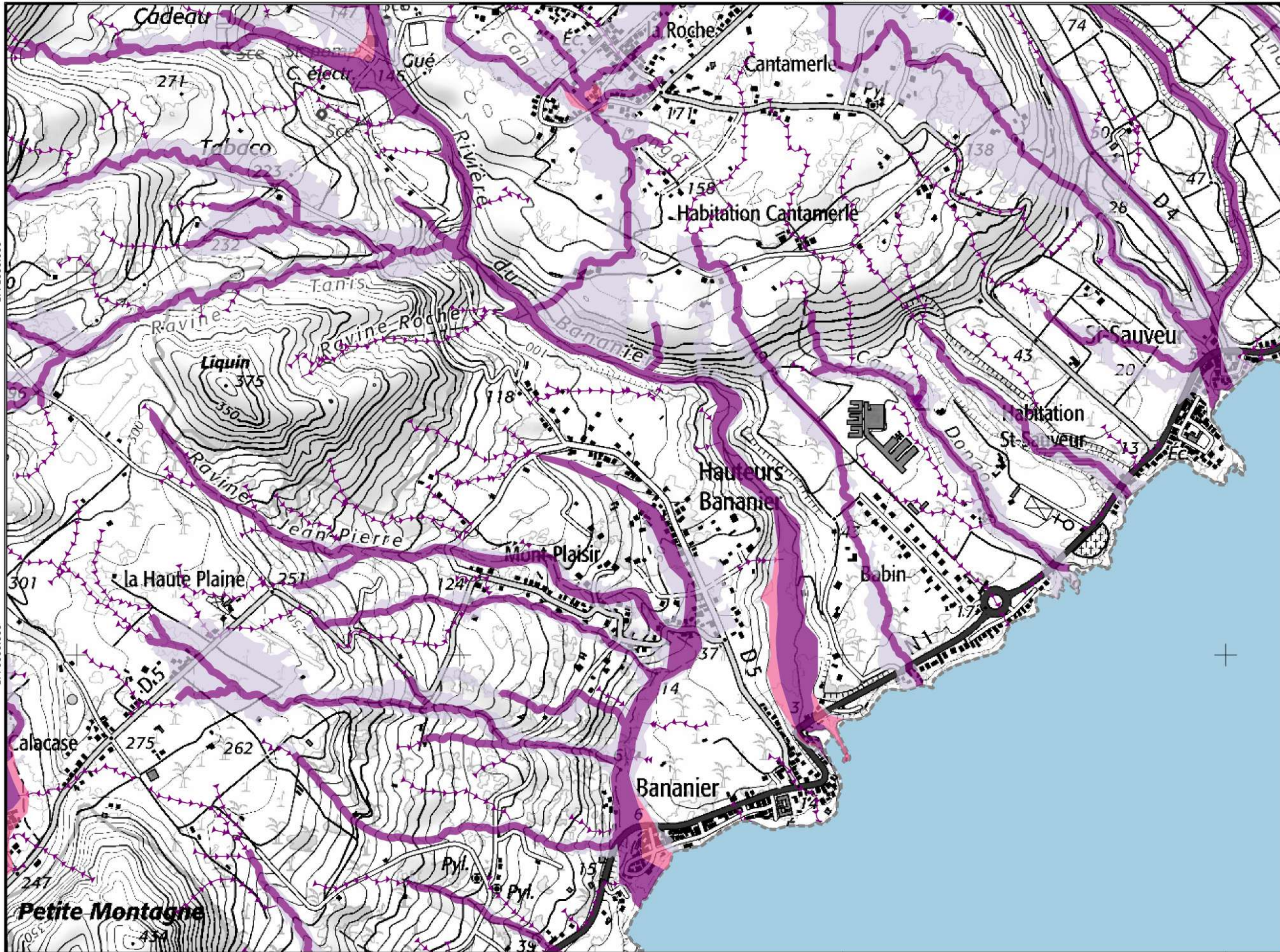
1769000.000

1769000.000

1768000.000

1768000.000

648000.000 649000.000 650000.000 651000.000




Légende


Limite communale

Aléa inondation

-  Fort
-  Moyen
-  Faible

 Axe d'écoulement

Zone humide

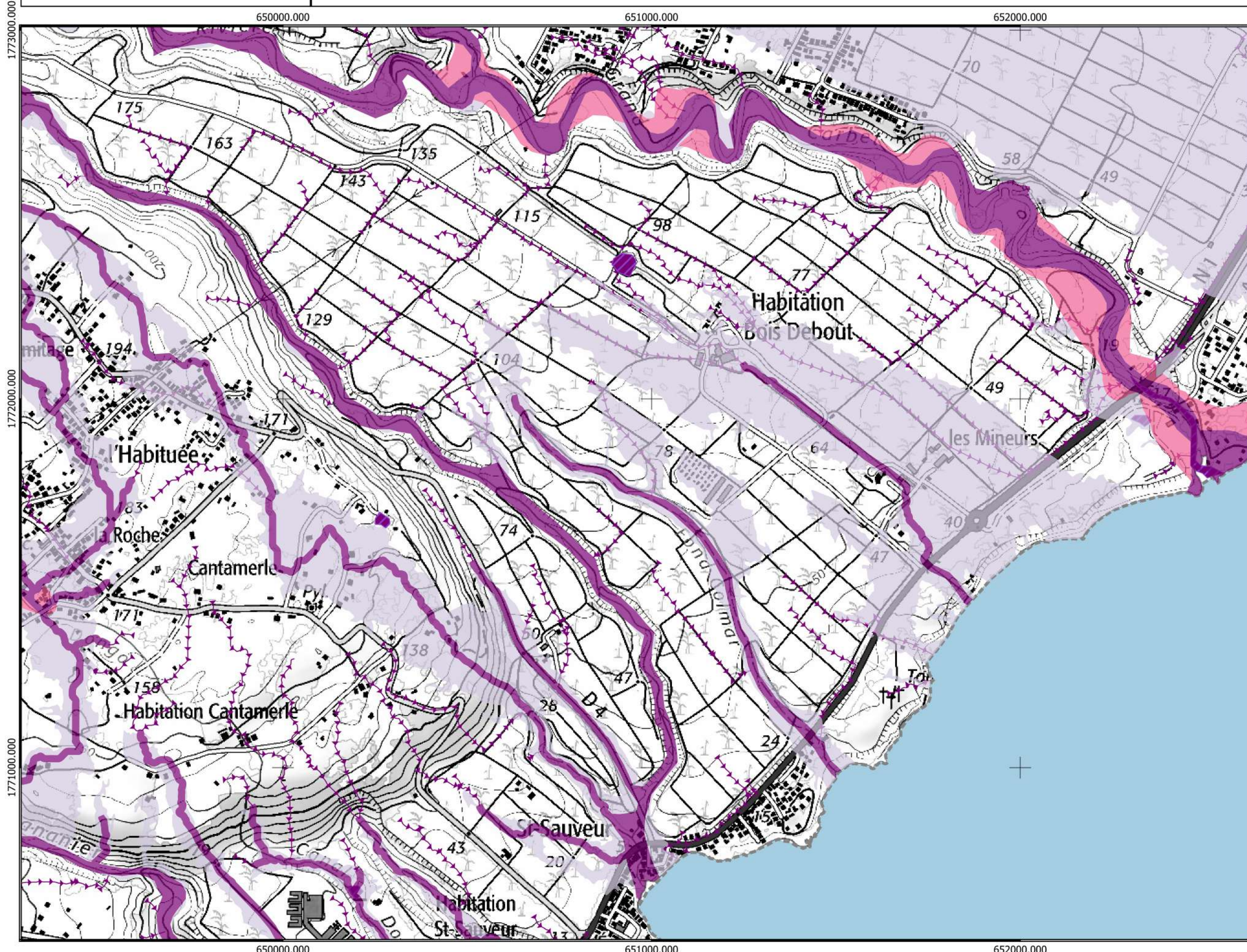
 (en cours d'actualisation 2022)



Sources:
SCAN 25 IGN®
CARTOPHYL
Schéma de Prévention des Risques
Inondations du PAPI des Grands
Fonds
SUEZ Consulting
Plan de prévention des risques
naturels
DEAL Guadeloupe
févr. 2023



648000.000 649000.000 650000.000 651000.000




Légende

Limite communale

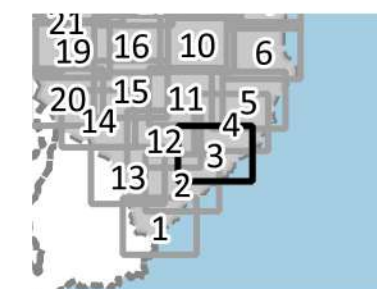
Aléa inondation

-  Fort
-  Moyen
-  Faible

 Axe d'écoulement

Zone humide

 (en cours d'actualisation 2022)




Sources:
SCAN 25 IGN®
CARTOPHYL
Schéma de Prévention des Risques
Inondations du PAPI des Grands
Fonds
SUEZ Consulting
Plan de prévention des risques
naturels
DEAL Guadeloupe
févr. 2023

Légende

Limite communale

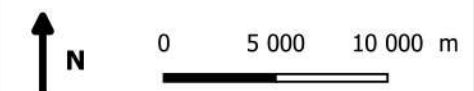
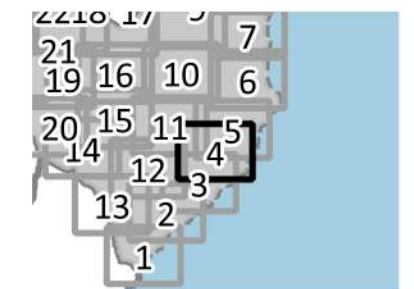
Aléa inondation

-  Fort
-  Moyen
-  Faible

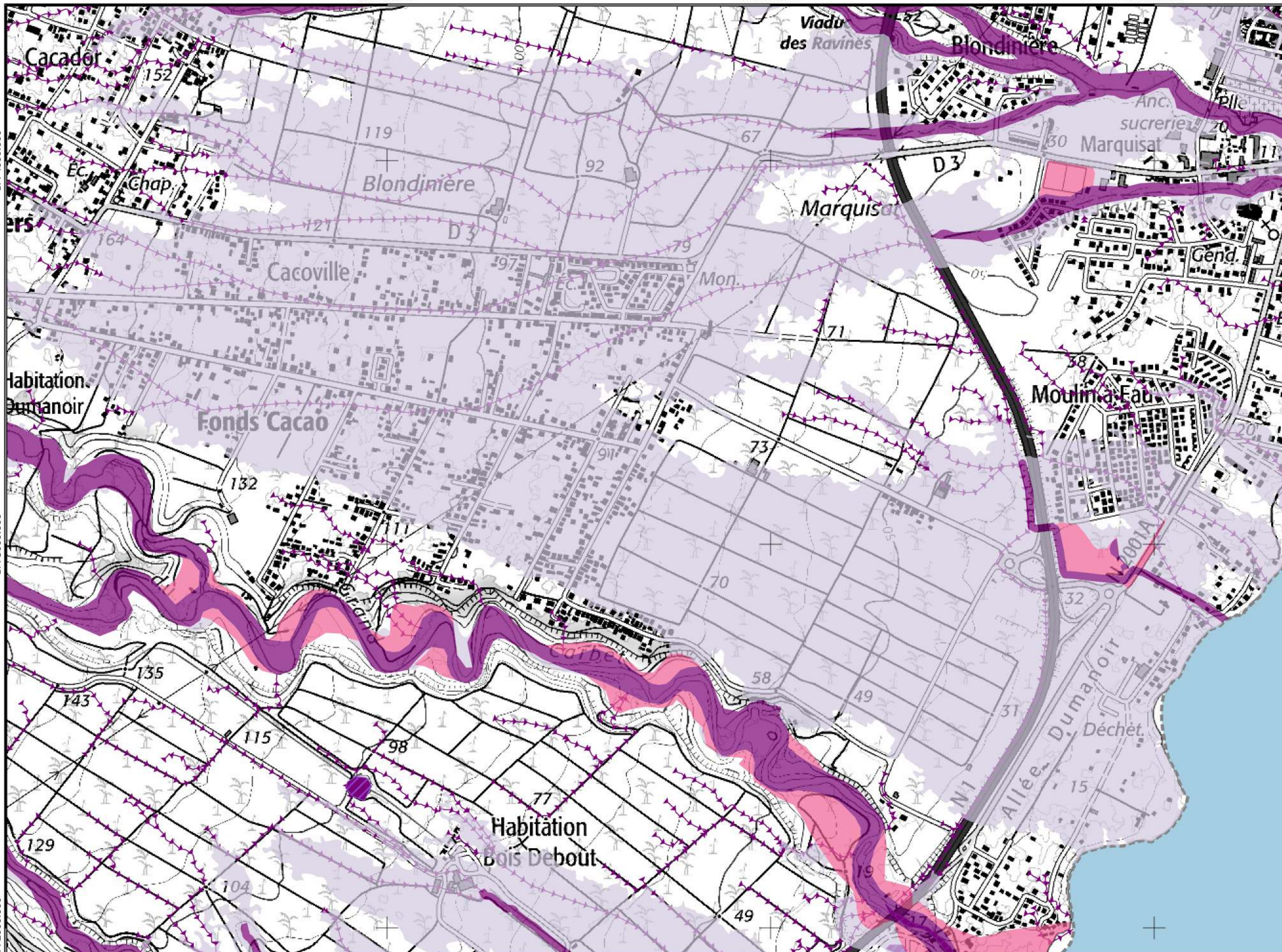
 Axe d'écoulement

Zone humide

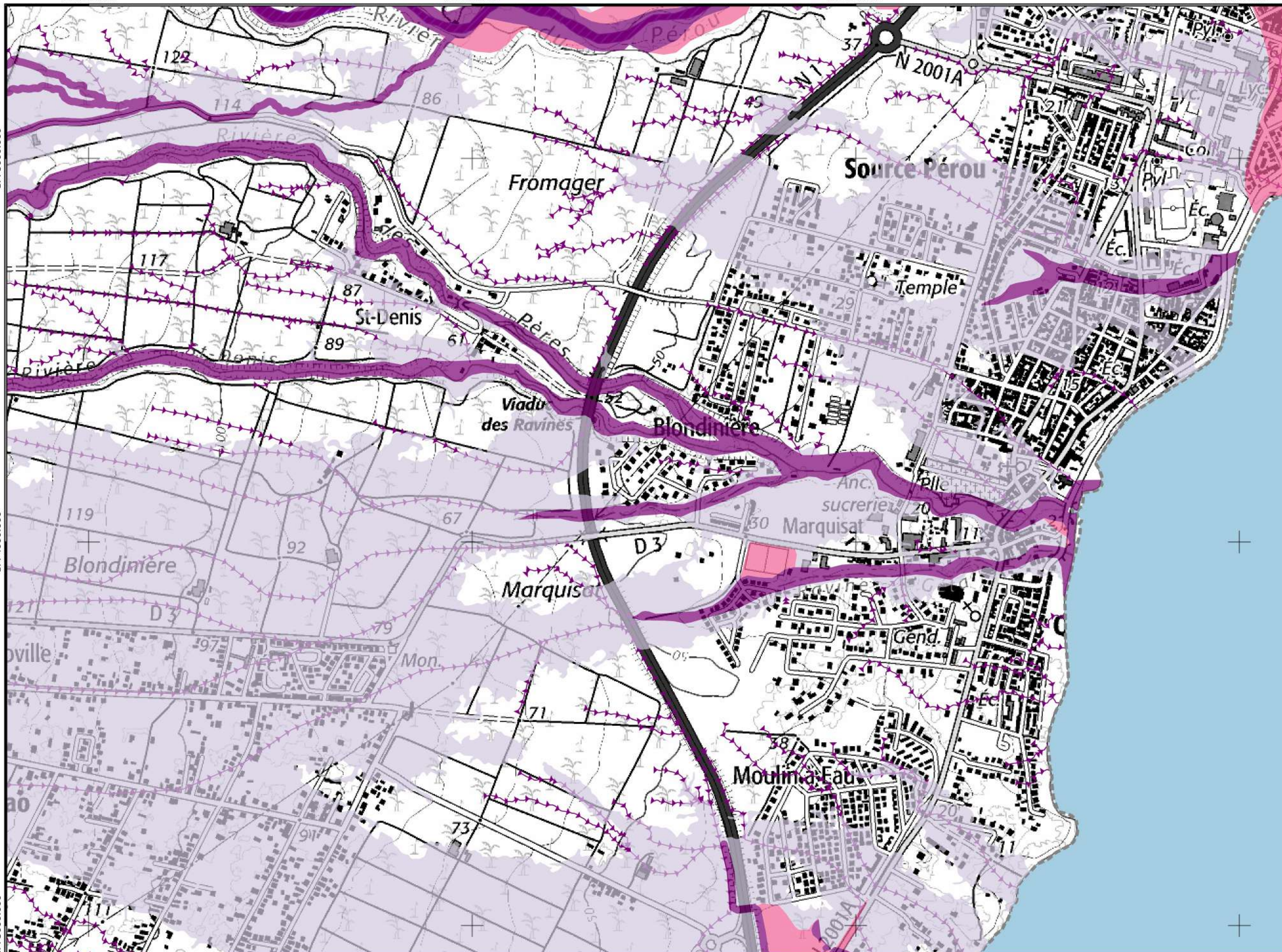
 (en cours d'actualisation 2022)



Sources:
SCAN 25 IGN®
CARTOPHYL
Schéma de Prévention des Risques
Inondations du PAPI des Grands
Fonds
SUEZ Consulting
Plan de prévention des risques
naturels
DEAL Guadeloupe
févr. 2023



651000.000 652000.000 653000.000 654000.000



Légende

Limite communale

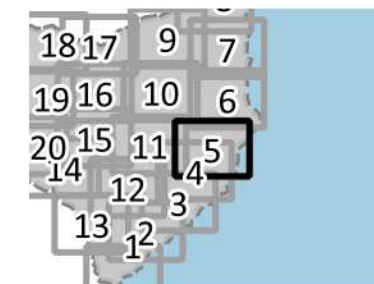
Aléa inondation

- Fort
- Moyen
- Faible

Axe d'écoulement

Zone humide

(en cours d'actualisation 2022)



Sources:
 SCAN 25 IGN®
 CARTOPHYL
 Schéma de Prévention des Risques
 Inondations du PAPI des Grands
 Fonds
 SUEZ Consulting
 Plan de prévention des risques
 naturels
 DEAL Guadeloupe
 févr. 2023

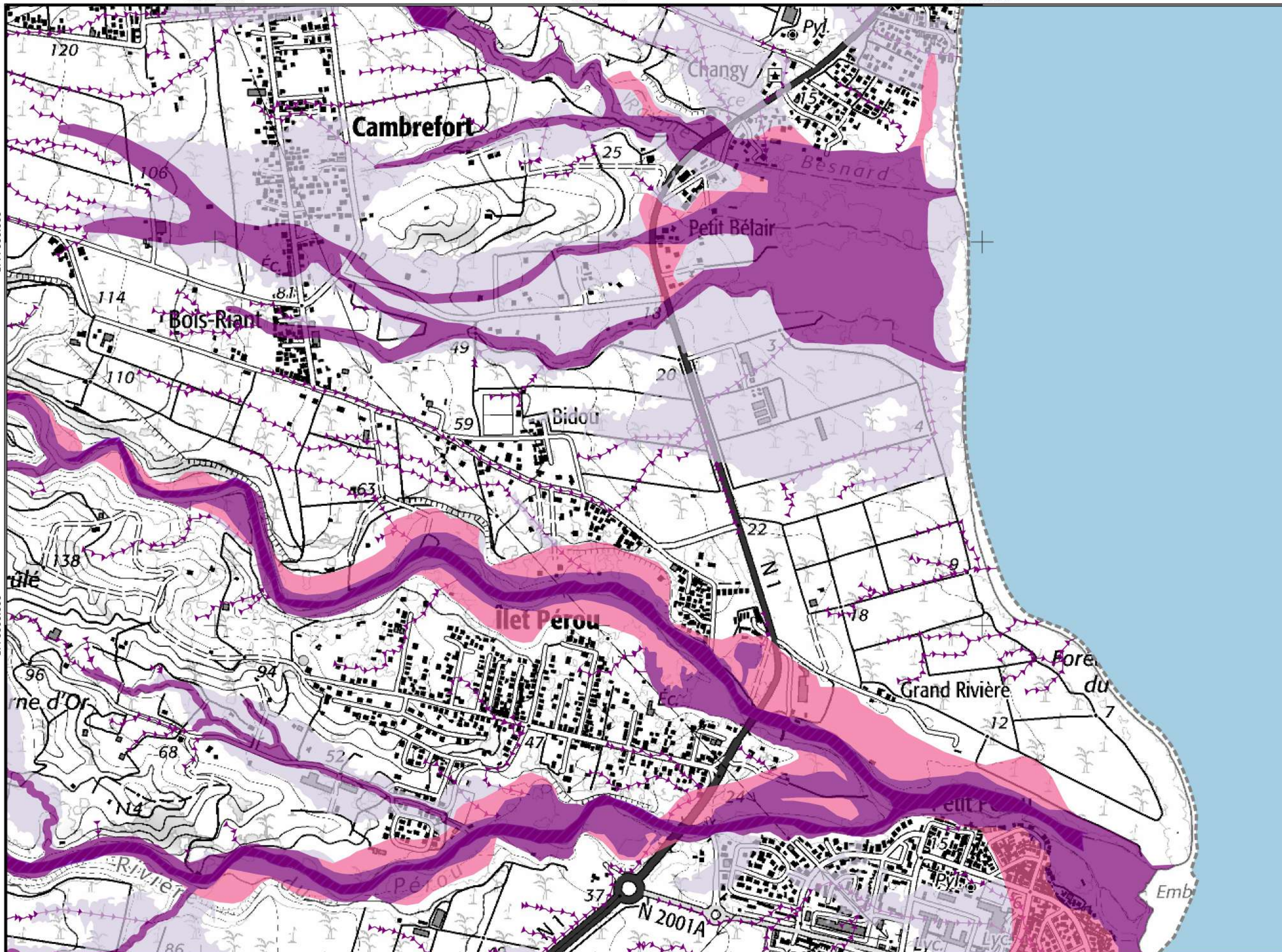


651000.000 652000.000 653000.000 654000.000

652000.000

653000.000

654000.000




Légende

Limite communale

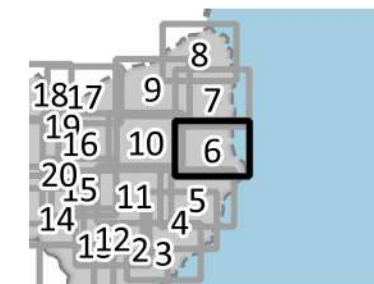
Aléa inondation

-  Fort
-  Moyen
-  Faible

 Axe d'écoulement

Zone humide

 (en cours d'actualisation 2022)



Sources:
SCAN 25 IGN®
CARTOPHYL
Schéma de Prévention des Risques
Inondations du PAPI des Grands
Fonds
SUEZ Consulting
Plan de prévention des risques
naturels
DEAL Guadeloupe
févr. 2023



652000.000

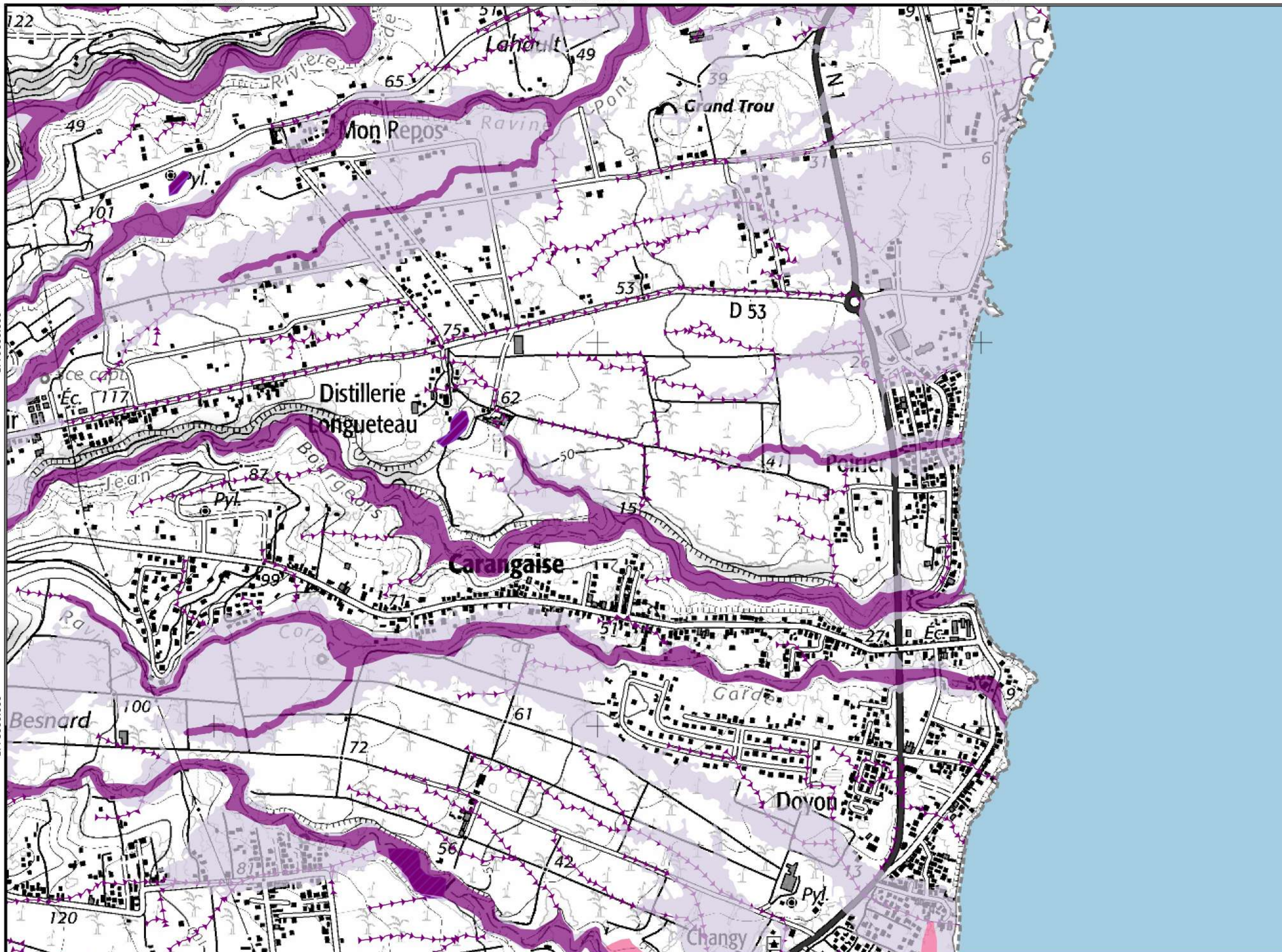
653000.000

654000.000

652000.000

653000.000

654000.000




Légende

Limite communale

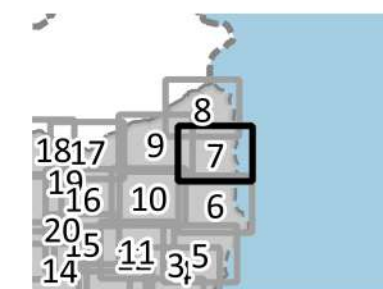
Aléa inondation

-  Fort
-  Moyen
-  Faible

 Axe d'écoulement

Zone humide

 (en cours d'actualisation 2022)



Sources:
SCAN 25 IGN®
CARTOPHYL
Schéma de Prévention des Risques
Inondations du PAPI des Grands
Fonds
SUEZ Consulting
Plan de prévention des risques
naturels
DEAL Guadeloupe
févr. 2023



652000.000

653000.000

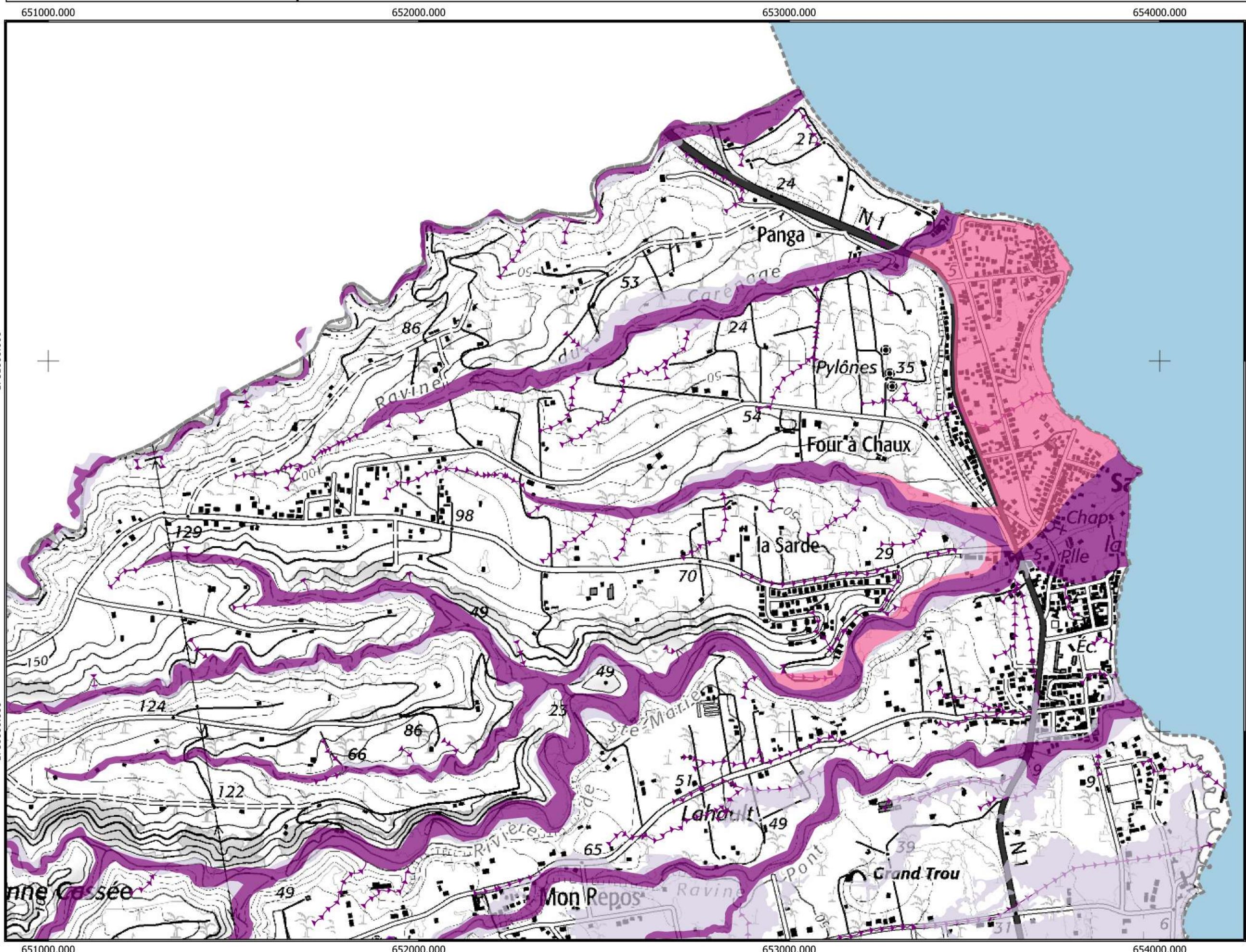
654000.000

1779000.000

1779000.000

1778000.000

1778000.000




Légende

Limite communale

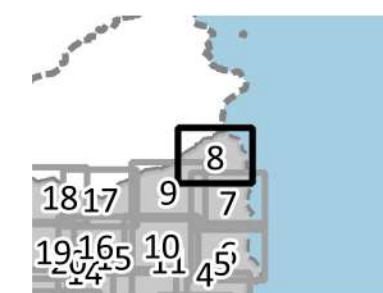
Aléa inondation

- Fort
- Moyen
- Faible

 Axe d'écoulement

Zone humide

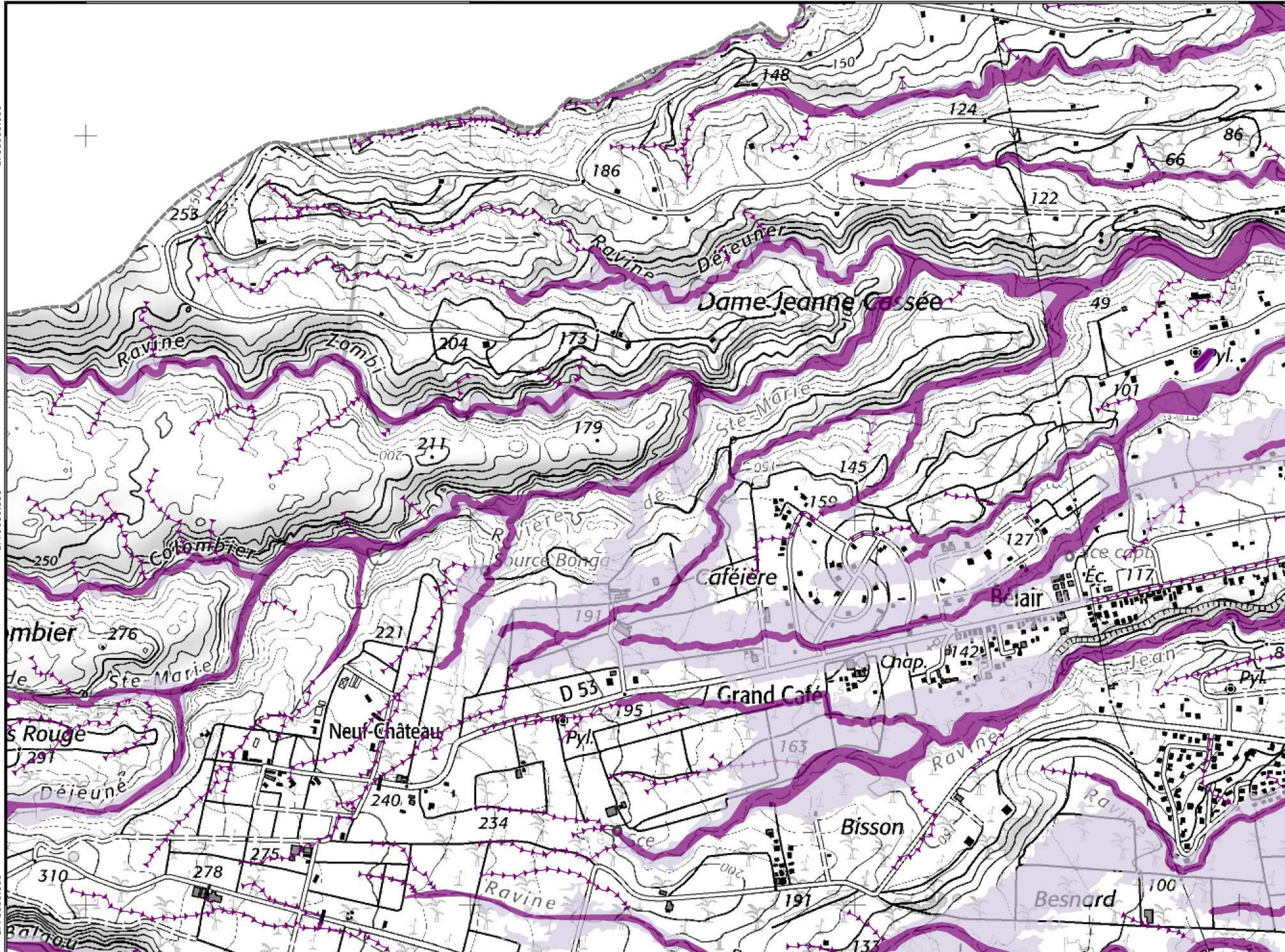
 (en cours d'actualisation 2022)



Sources:
 SCAN 25 IGN®
 CARTOPHYL
 Schéma de Prévention des Risques
 Inondations du PAPI des Grands
 Fonds
 SUEZ Consulting
 Plan de prévention des risques
 naturels
 DEAL Guadeloupe
 févr. 2023



649000.000 650000.000 651000.000 652000.000




Légende


Limite communale

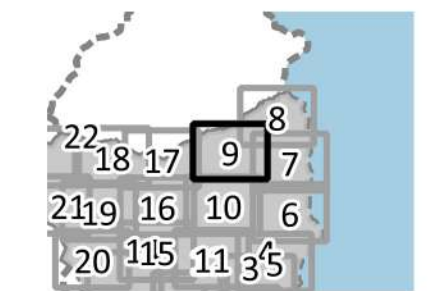
Aléa inondation

- Fort
- Moyen
- Faible

 Axe d'écoulement

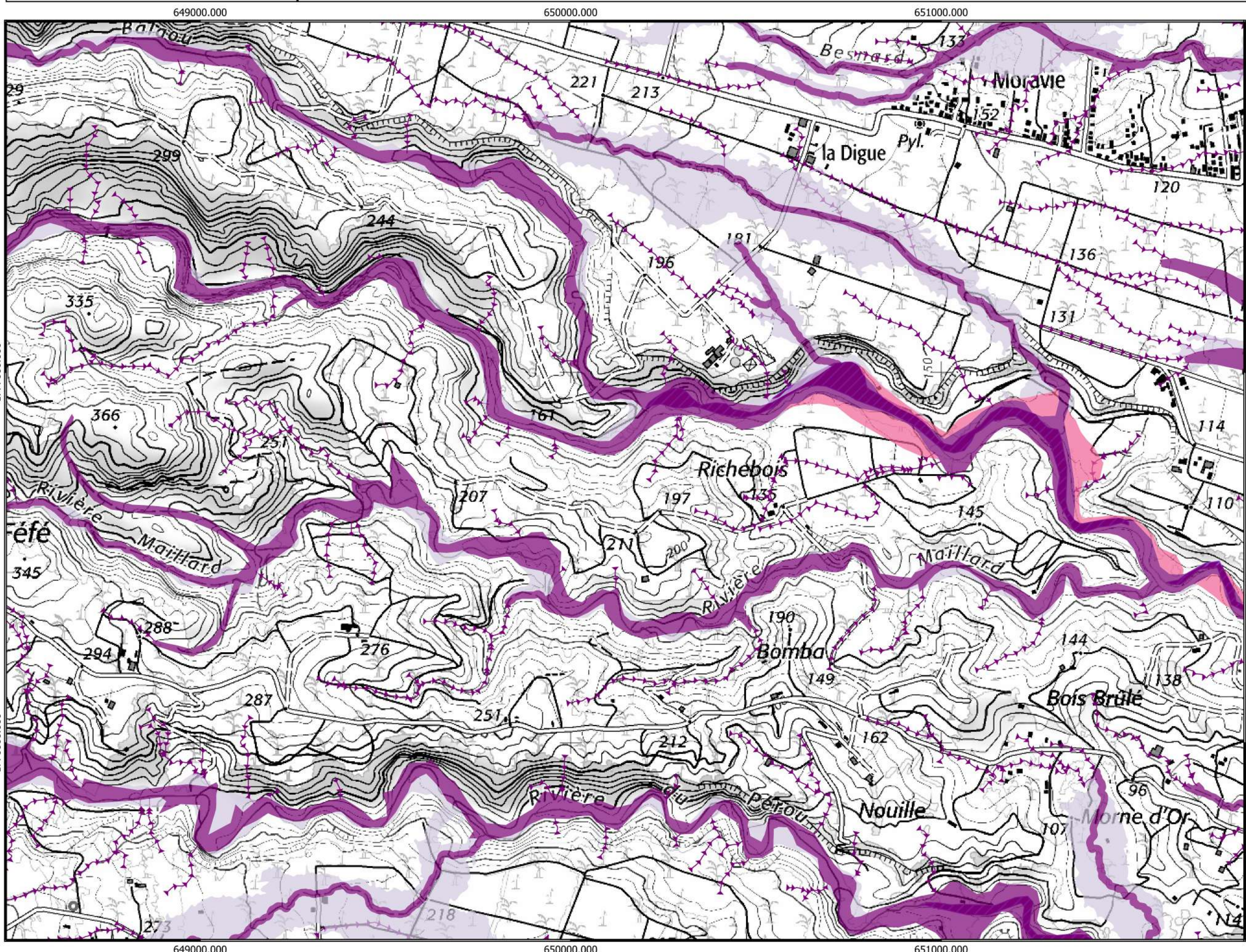
Zone humide

 (en cours d'actualisation 2022)



Sources:
SCAN 25 IGN®
CARTOPHYL
Schéma de Prévention des Risques
Inondations du PAPI des Grands
Fonds
SUEZ Consulting
Plan de prévention des risques
naturels
DEAL Guadeloupe
févr. 2023





Légende

Limite communale

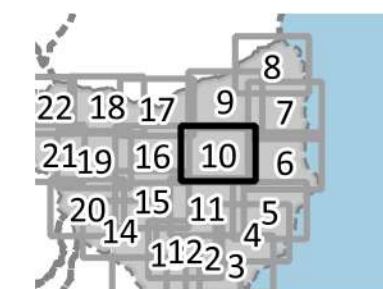
Aléa inondation

- Fort
- Moyen
- Faible

Axe d'écoulement

Zone humide

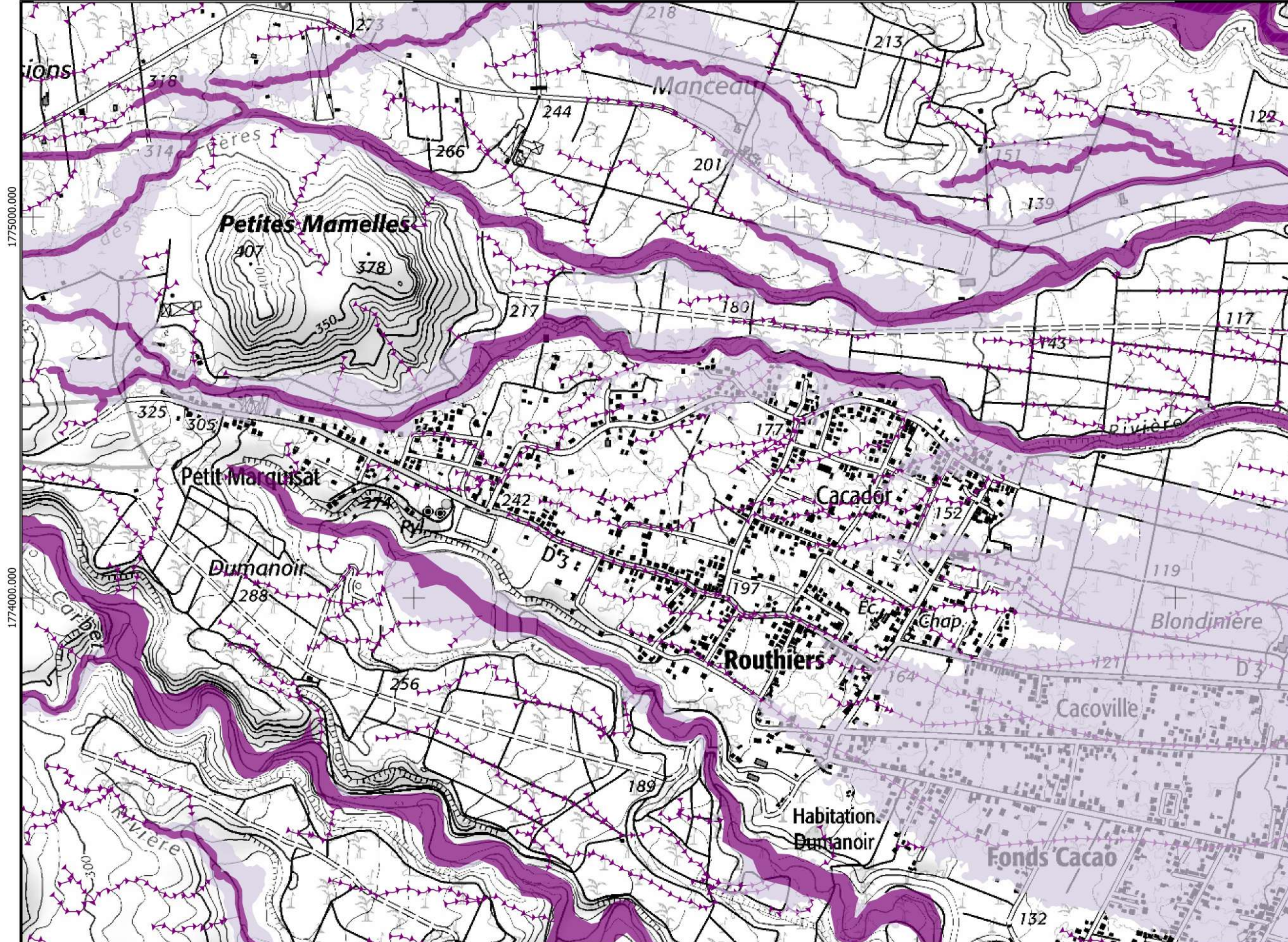
(en cours d'actualisation 2022)



Sources:
SCAN 25 IGN®
CARTOPHYL
Schéma de Prévention des Risques
Inondations du PAPI des Grands
Fonds
SUEZ Consulting
Plan de prévention des risques
naturels
DEAL Guadeloupe
févr. 2023



648000.000 649000.000 650000.000 651000.000



1775000.000

1775000.000

1774000.000

1774000.000


648000.000 649000.000 650000.000 651000.000

Légende

Limite communale

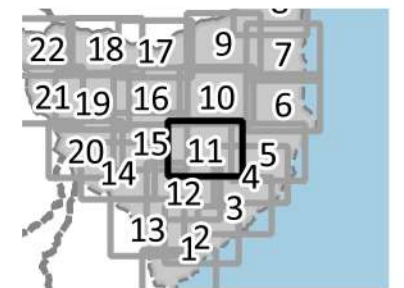
Aléa inondation

-  Fort
-  Moyen
-  Faible

 Axe d'écoulement

Zone humide

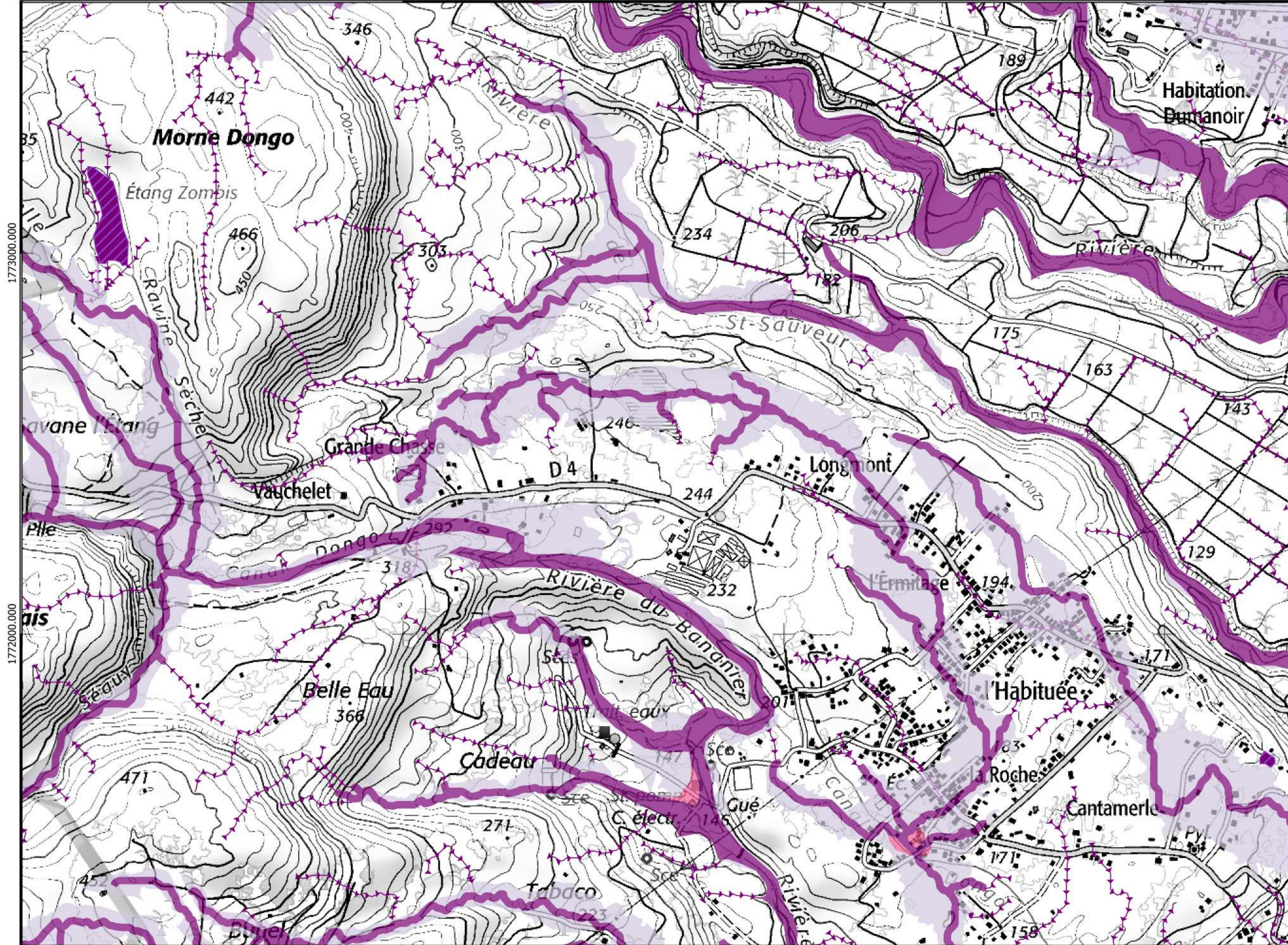
 (en cours d'actualisation 2022)



Sources:
SCAN 25 IGN®
CARTOPHYL
Schéma de Prévention des Risques
Inondations du PAPI des Grands
Fonds
SUEZ Consulting
Plan de prévention des risques
naturels
DEAL Guadeloupe
févr. 2023



47000.000 648000.000 649000.000 650000.000




Légende


Limite communale

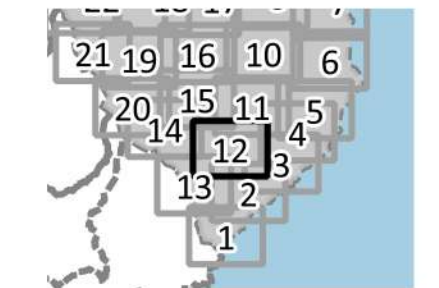
Aléa inondation

-  Fort
-  Moyen
-  Faible

 Axe d'écoulement

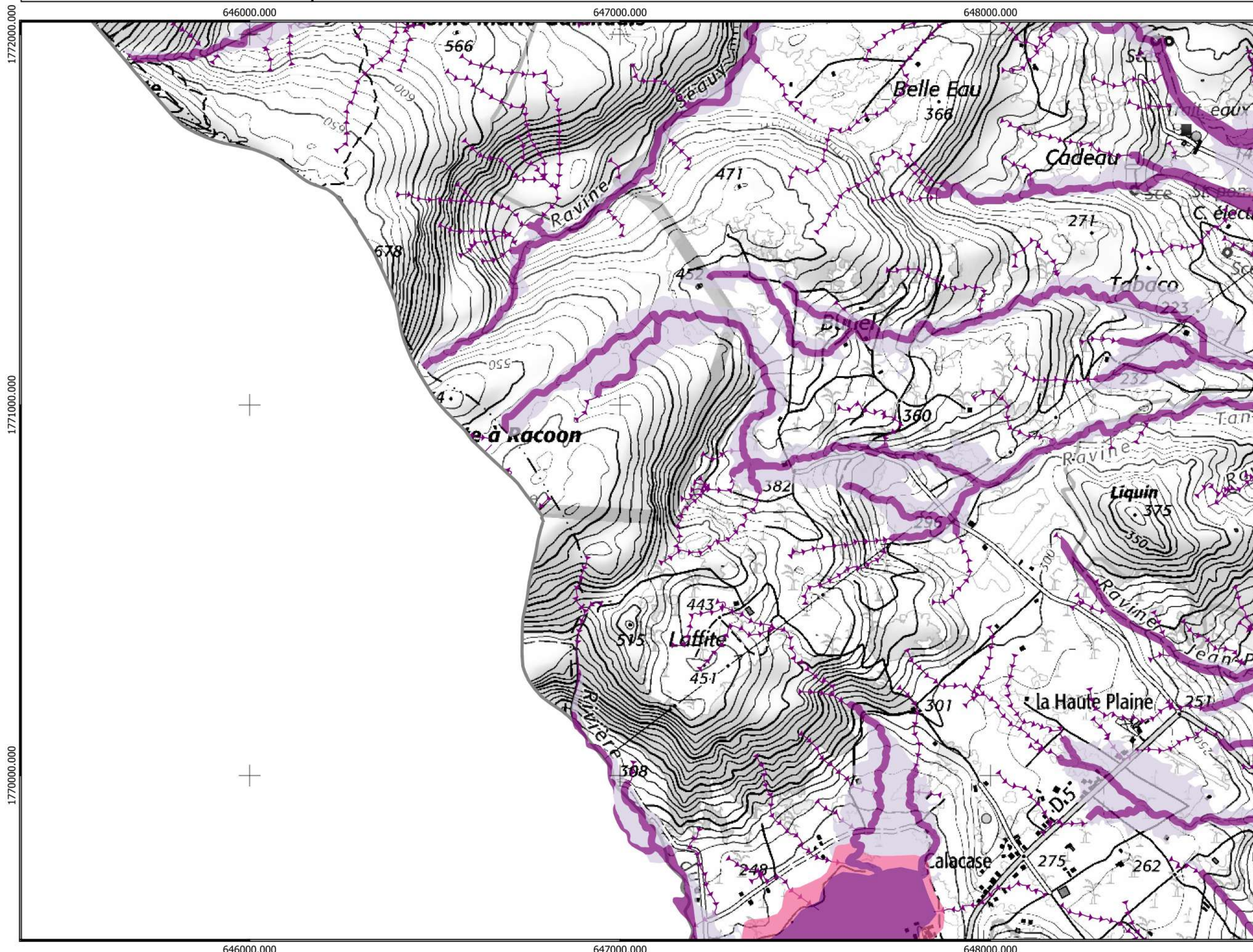
Zone humide

 (en cours d'actualisation 2022)



Sources:
SCAN 25 IGN®
CARTOPHYL
Schéma de Prévention des Risques
Inondations du PAPI des Grands
Fonds
SUEZ Consulting
Plan de prévention des risques
naturels
DEAL Guadeloupe
févr. 2023

47000.000 648000.000 649000.000 650000.000



Légende

Limite communale

Aléa inondation

- Fort
- Moyen
- Faible
- Axe d'écoulement

Zone humide

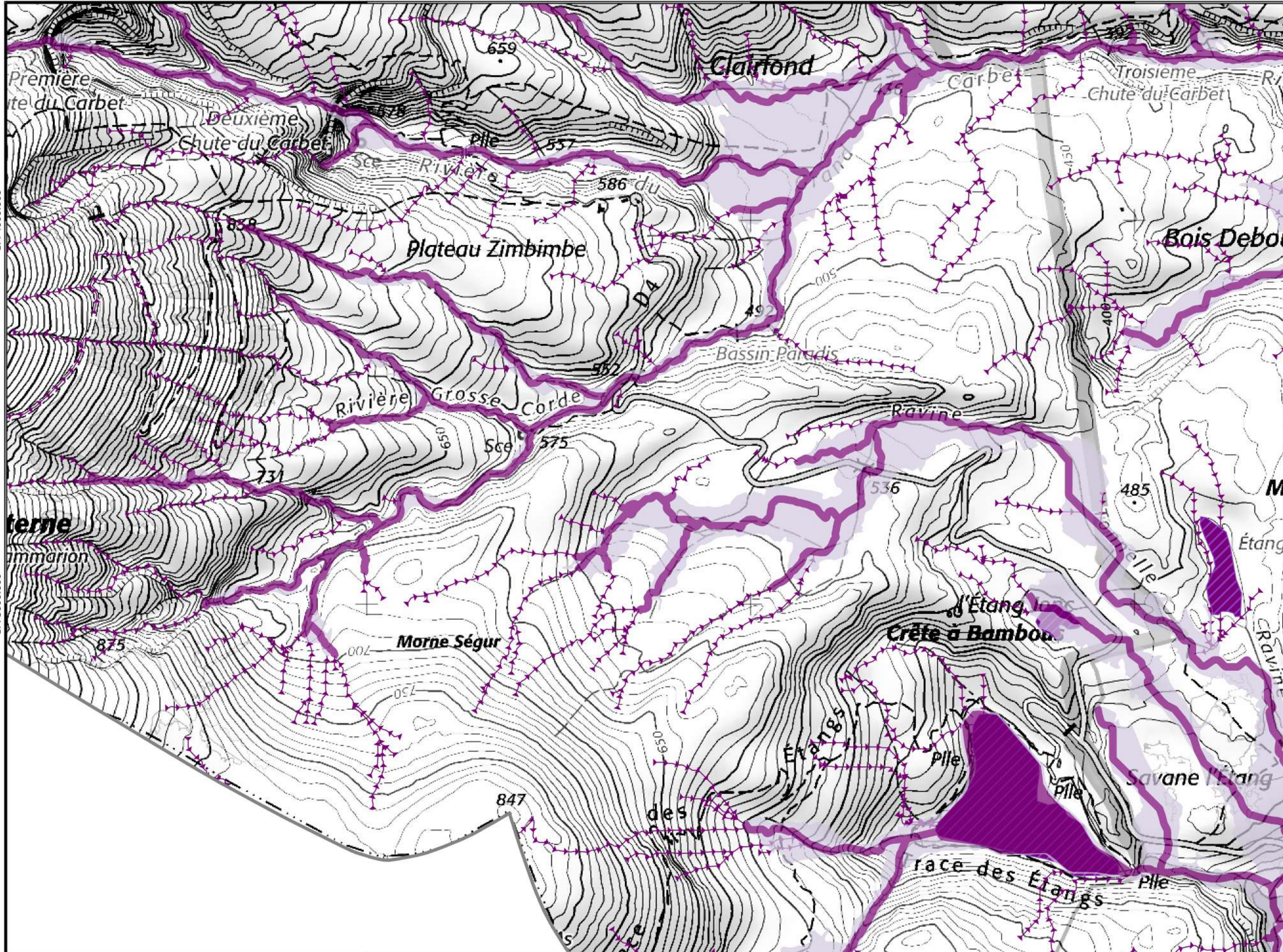
- (en cours d'actualisation 2022)



Sources:
SCAN 25 IGN®
CARTOPHYL
Schéma de Prévention des Risques
Inondations du PAPI des Grands
Fonds
SUEZ Consulting
Plan de prévention des risques
naturels
DEAL Guadeloupe
févr. 2023





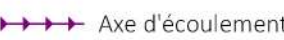
645000.000 646000.000 647000.000




Légende

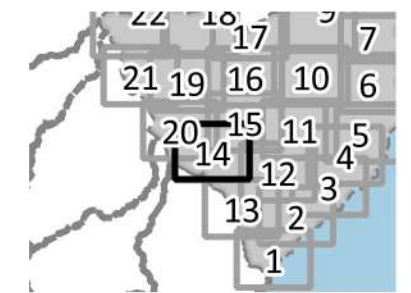
Limite communale

Aléa inondation

-  Fort
-  Moyen
-  Faible
-  Axe d'écoulement

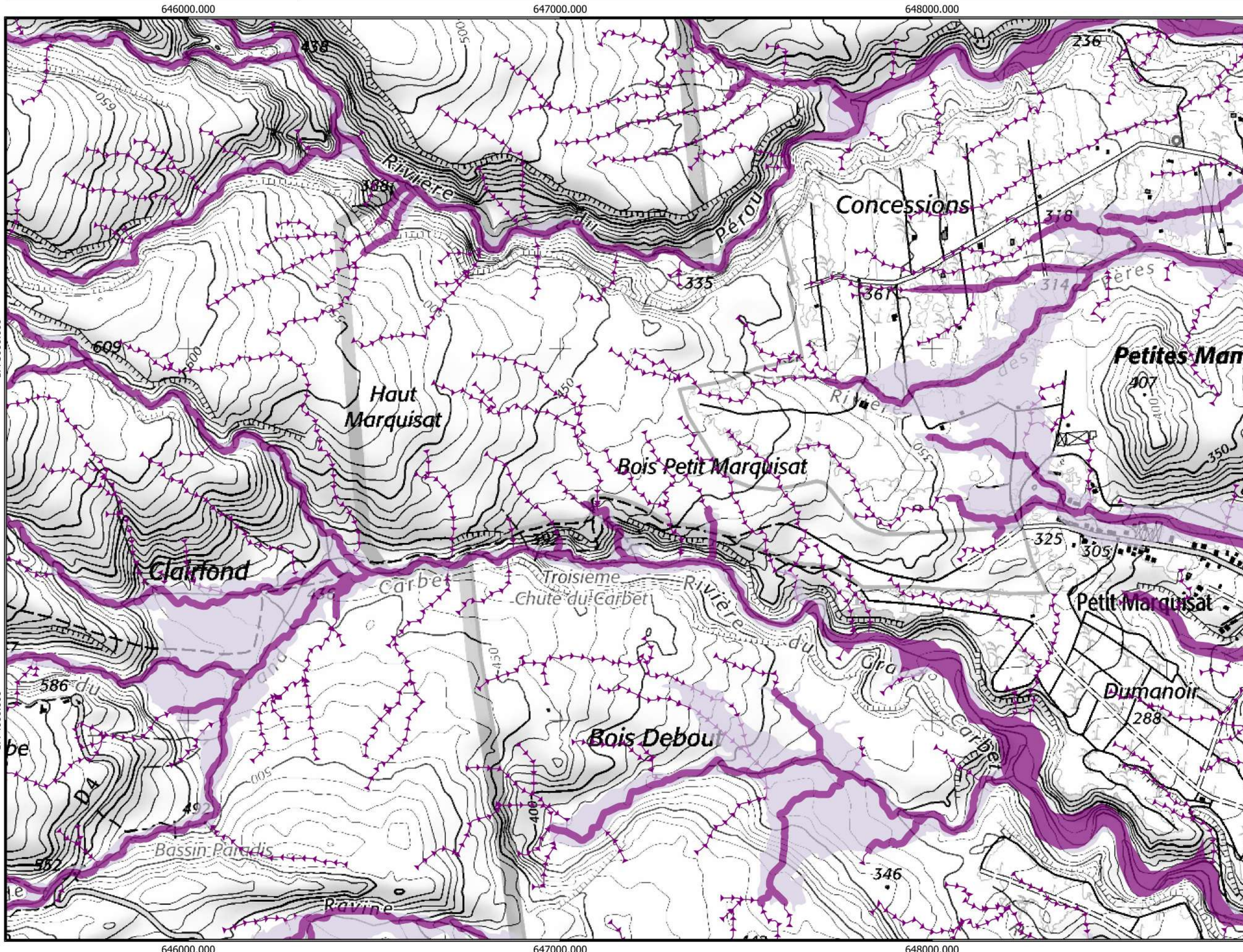
Zone humide

-  (en cours d'actualisation 2022)



Sources:
SCAN 25 IGN®
CARTOPHYL
Schéma de Prévention des Risques
Inondations du PAPI des Grands
Fonds
SUEZ Consulting
Plan de prévention des risques
naturels
DEAL Guadeloupe
févr. 2023

645000.000 646000.000 647000.000




Légende

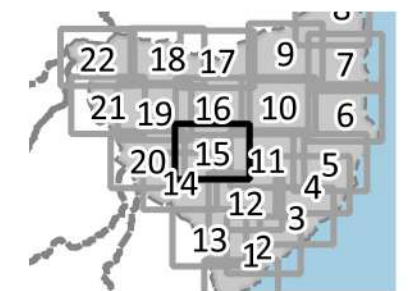
Limite communale

Aléa inondation

-  Fort
-  Moyen
-  Faible
-  Axe d'écoulement

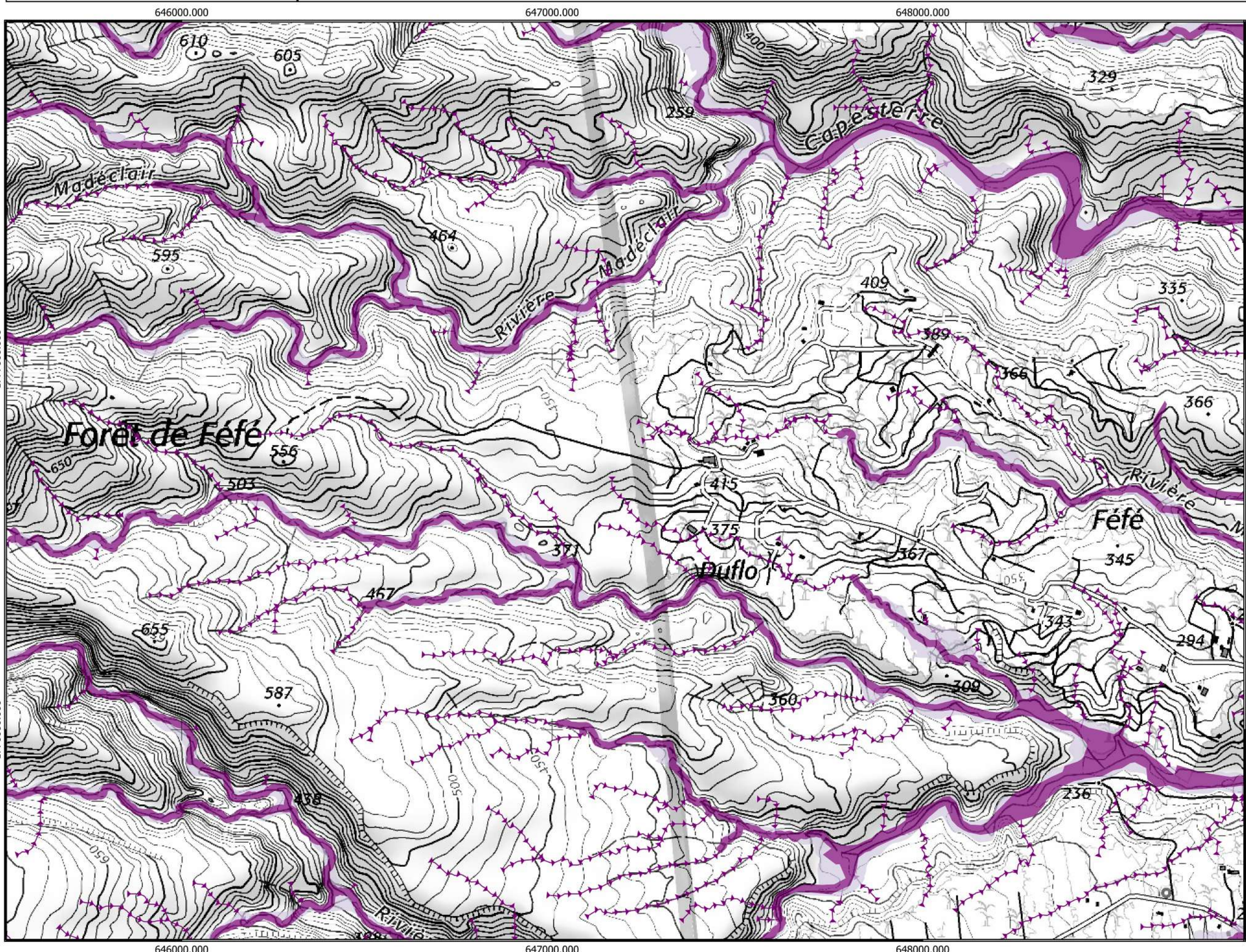
Zone humide

-  (en cours d'actualisation 2022)



Sources:
SCAN 25 IGN®
CARTOPHYL
Schéma de Prévention des Risques
Inondations du PAPI des Grands
Fonds
SUEZ Consulting
Plan de prévention des risques
naturels
DEAL Guadeloupe
févr. 2023






Légende

Limite communale

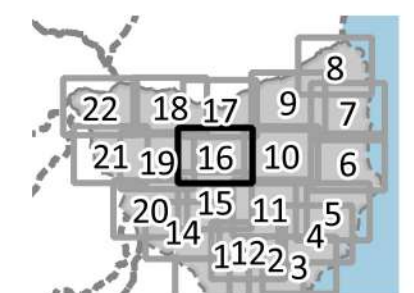
Aléa inondation

-  Fort
-  Moyen
-  Faible

 Axe d'écoulement

Zone humide

 (en cours d'actualisation 2022)



Sources:
SCAN 25 IGN®
CARTOPHYL
Schéma de Prévention des Risques
Inondations du PAPI des Grands
Fonds
SUEZ Consulting
Plan de prévention des risques
naturels
DEAL Guadeloupe
févr. 2023




Légende


Limite communale

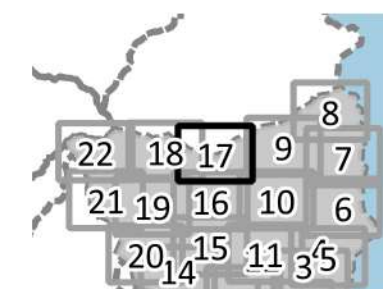
Aléa inondation

- Fort
- Moyen
- Faible

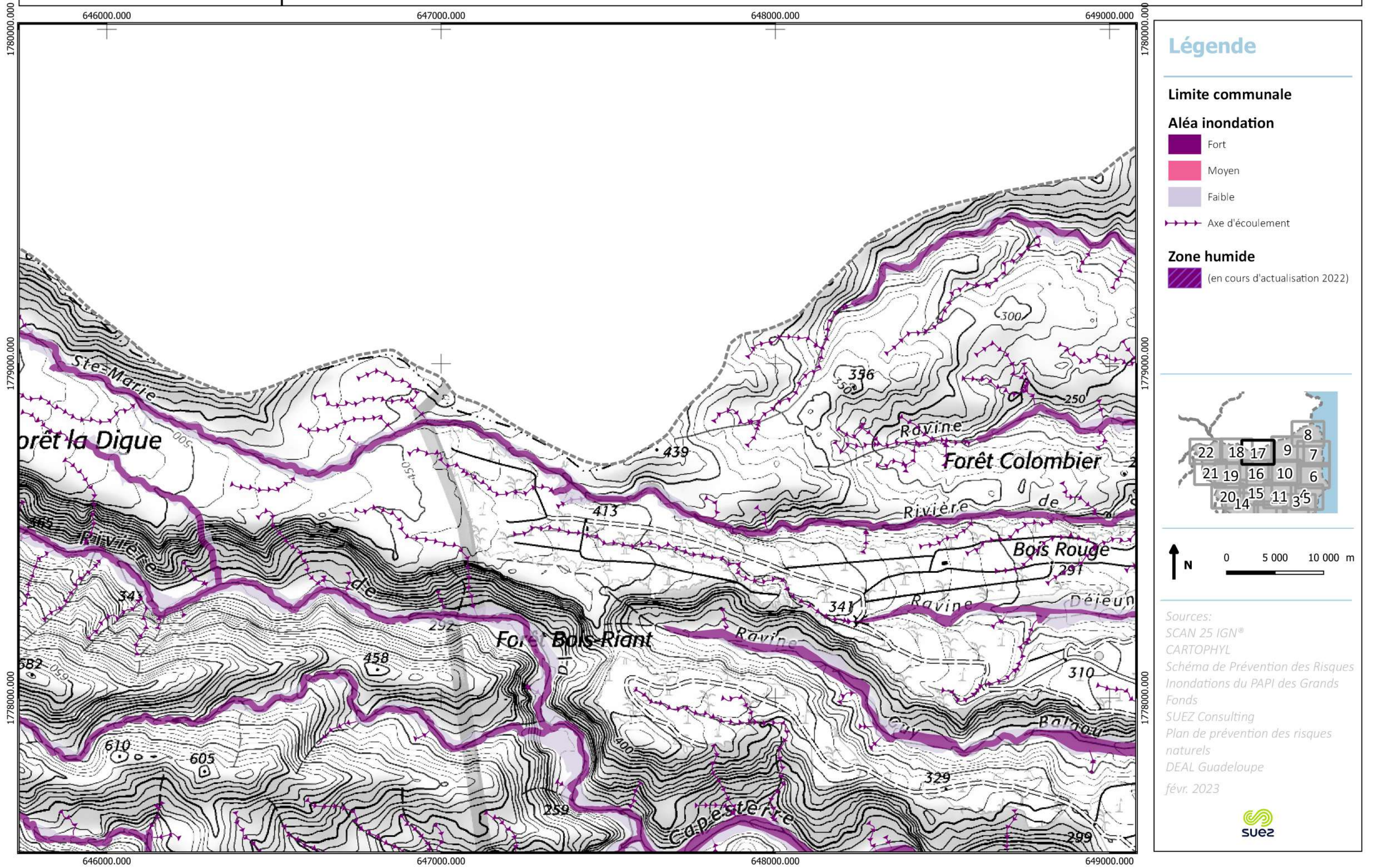
 Axe d'écoulement

Zone humide

 (en cours d'actualisation 2022)



Sources:
 SCAN 25 IGN®
 CARTOPHYL
 Schéma de Prévention des Risques
 Inondations du PAPI des Grands
 Fonds
 SUEZ Consulting
 Plan de prévention des risques
 naturels
 DEAL Guadeloupe
 févr. 2023



644000.000

645000.000

646000.000

1780000.000




1780000.000

Légende

Limite communale

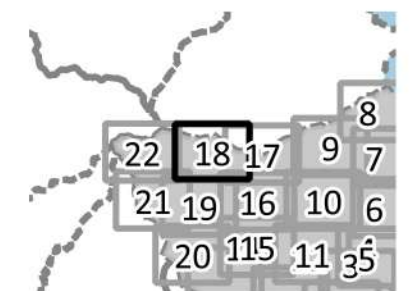
Aléa inondation

-  Fort
-  Moyen
-  Faible

 Axe d'écoulement

Zone humide

 (en cours d'actualisation 2022)



Sources:
SCAN 25 IGN®
CARTOPHYL
Schéma de Prévention des Risques
Inondations du PAPI des Grands
Fonds
SUEZ Consulting
Plan de prévention des risques
naturels
DEAL Guadeloupe
févr. 2023



1779000.000

1778000.000

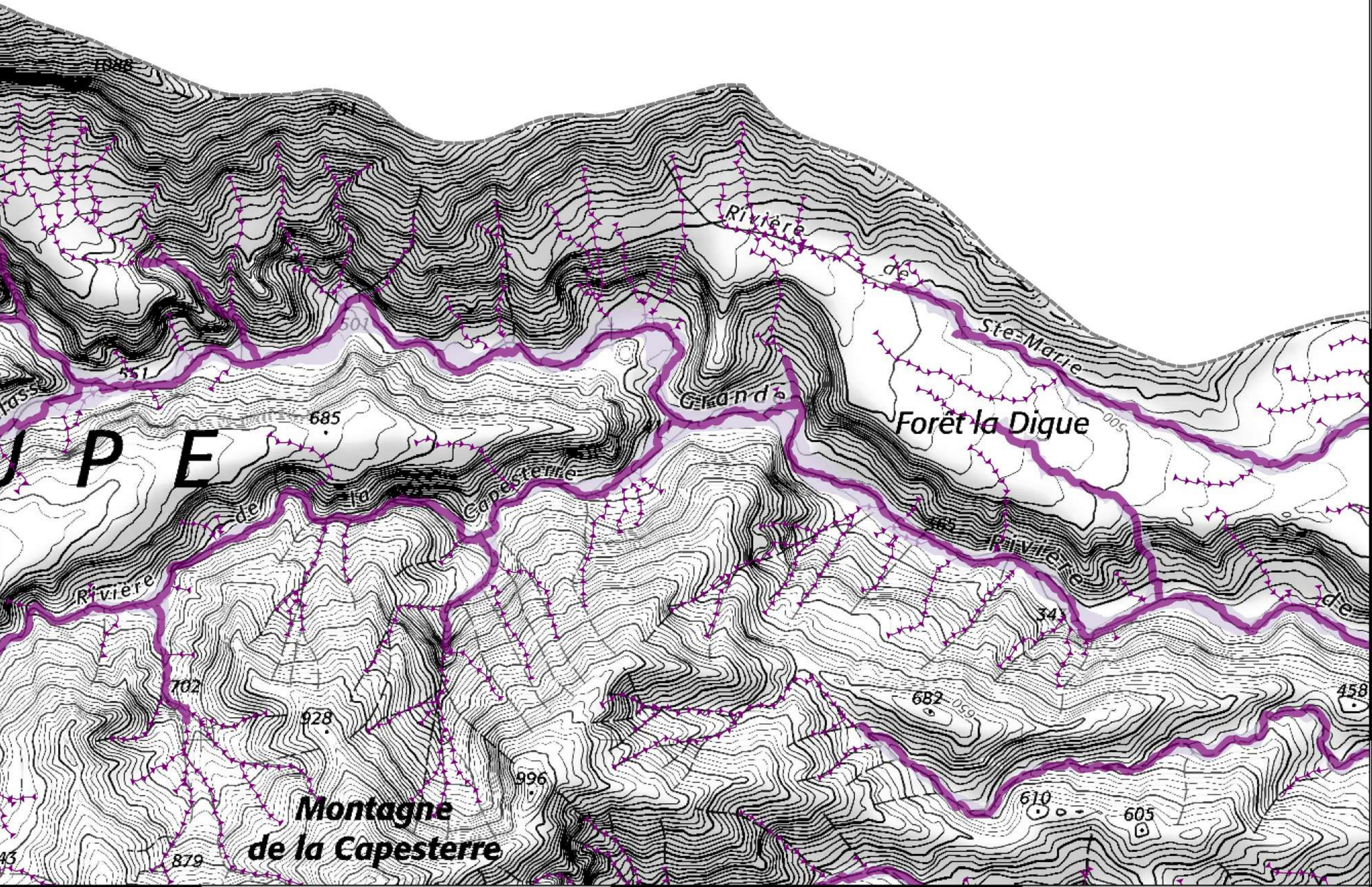
1779000.000

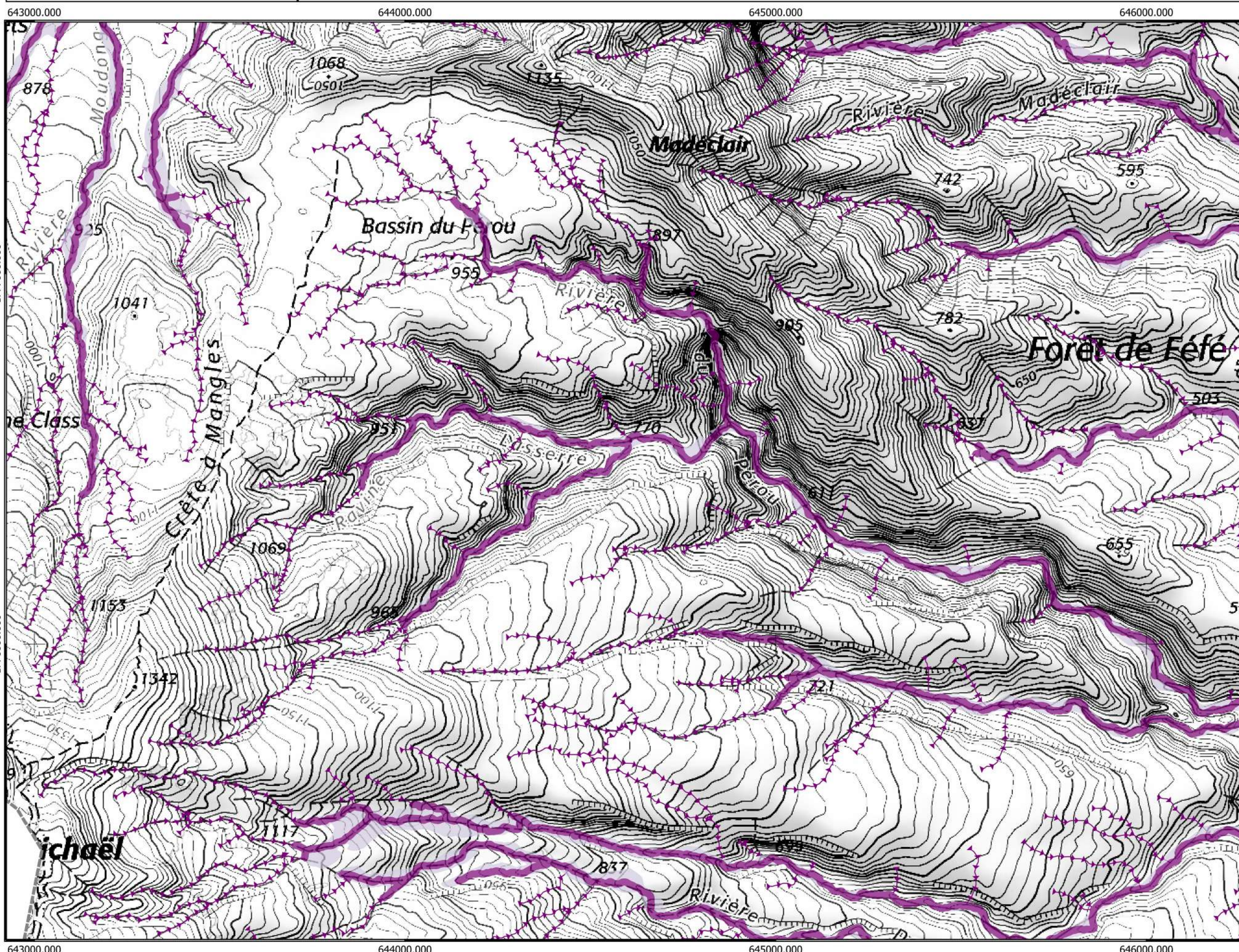
1778000.000

644000.000

645000.000

646000.000






Légende


Limite communale

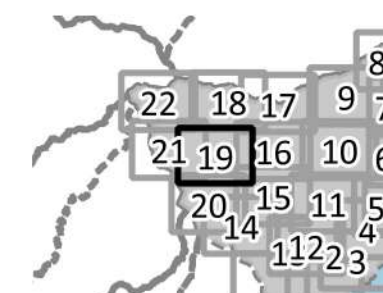
Aléa inondation

-  Fort
-  Moyen
-  Faible

 Axe d'écoulement

Zone humide

 (en cours d'actualisation 2022)



Sources:
SCAN 25 IGN®
CARTOPHYL
Schéma de Prévention des Risques
Inondations du PAPI des Grands
Fonds
SUEZ Consulting
Plan de prévention des risques
naturels
DEAL Guadeloupe
févr. 2023




Légende

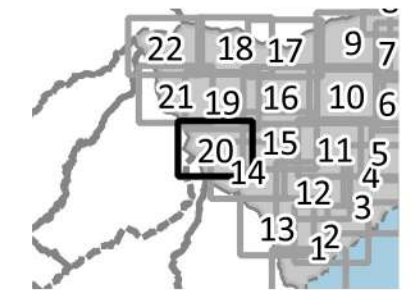
Limite communale

Aléa inondation

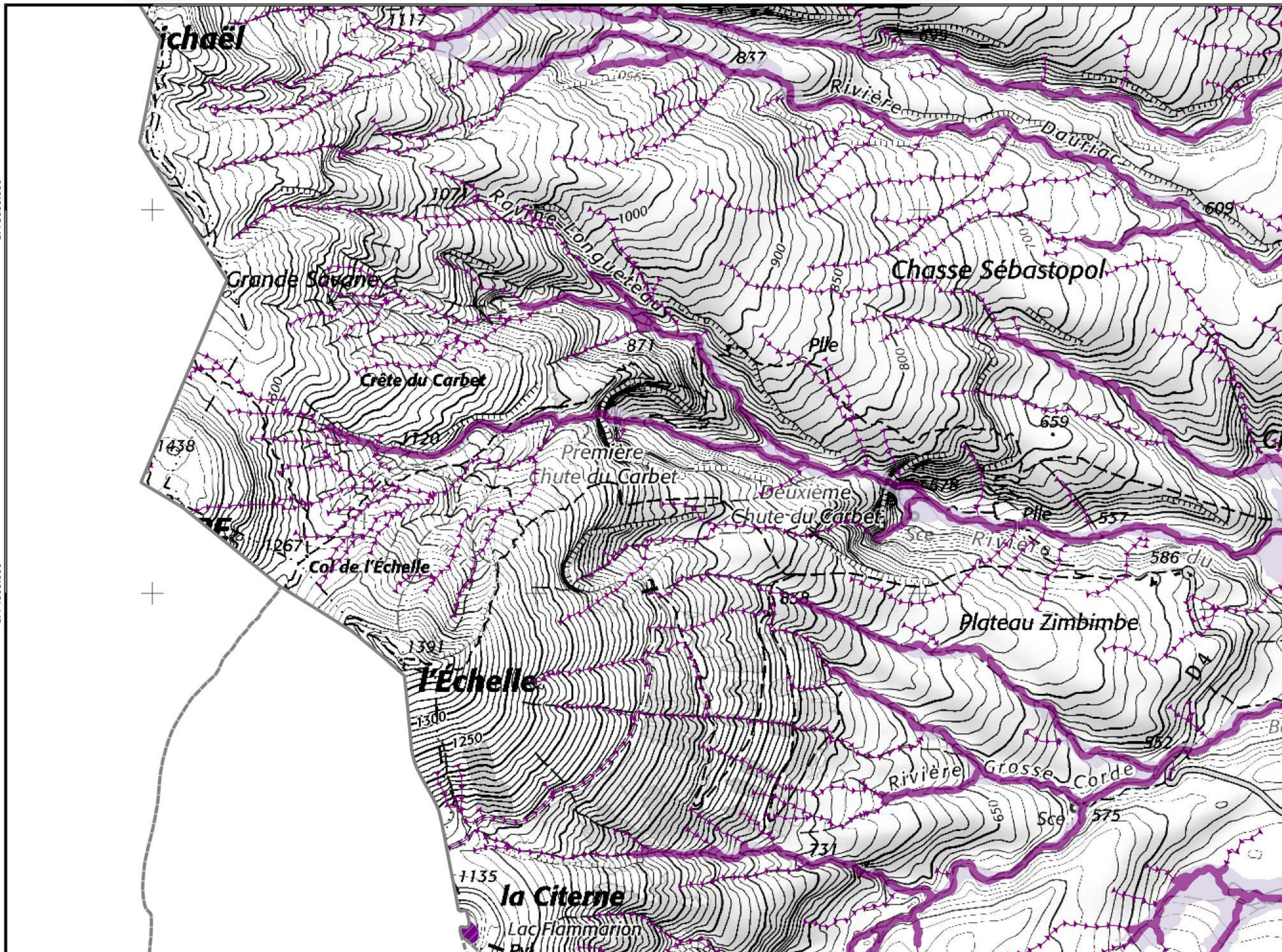
-  Fort
-  Moyen
-  Faible
-  Axe d'écoulement

Zone humide

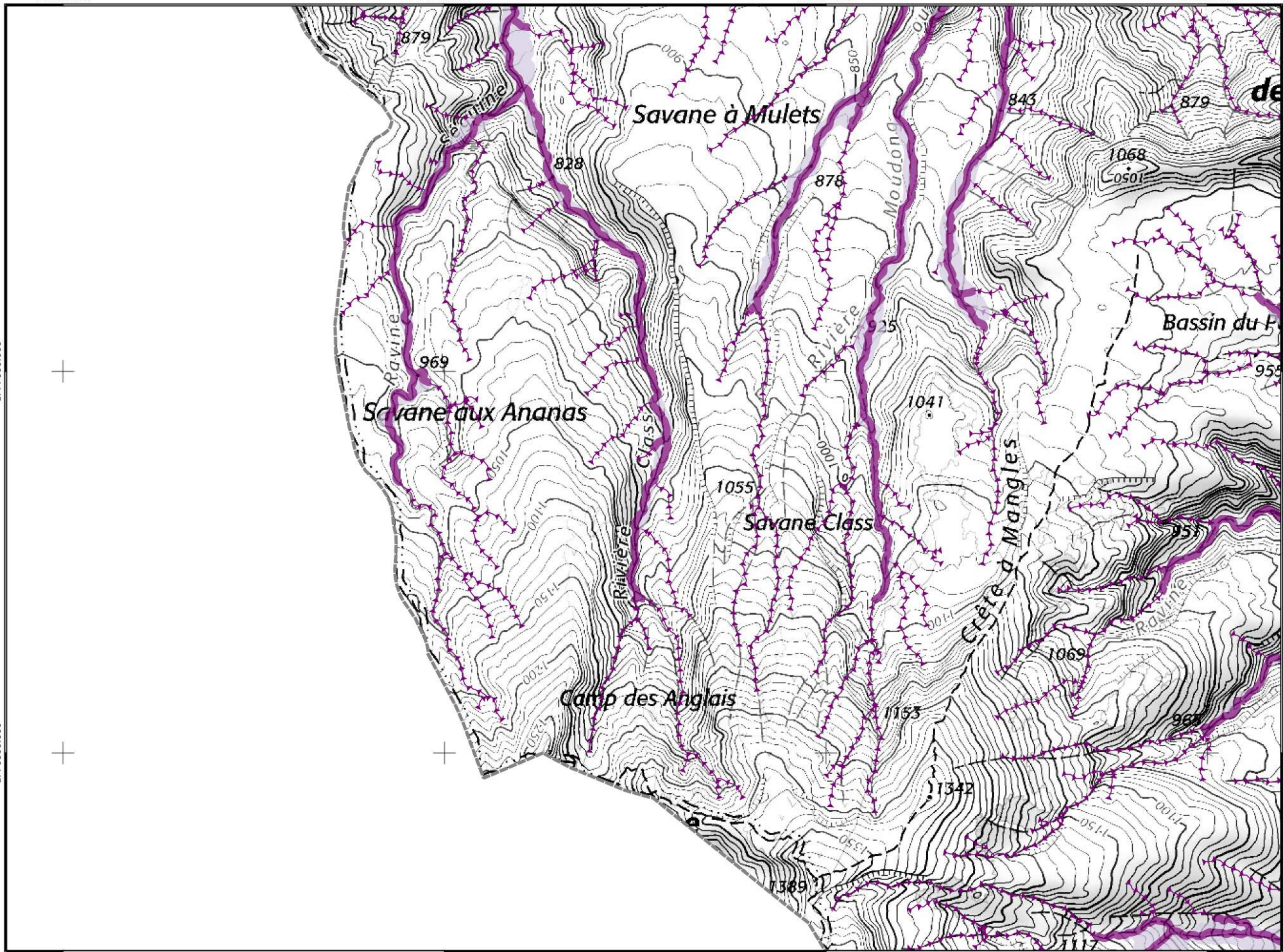
-  (en cours d'actualisation 2022)



Sources:
SCAN 25 IGN®
CARTOPHYL
Schéma de Prévention des Risques
Inondations du PAPI des Grands
Fonds
SUEZ Consulting
Plan de prévention des risques
naturels
DEAL Guadeloupe
févr. 2023



641000.000 642000.000 643000.000 644000.000



Légende


Limite communale

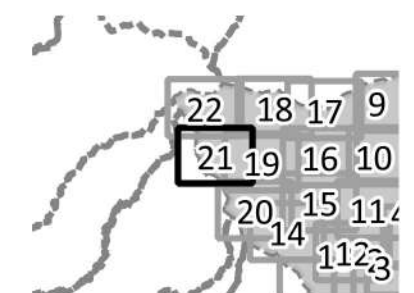
Aléa inondation

- Fort
- Moyen
- Faible

 Axe d'écoulement

Zone humide

 (en cours d'actualisation 2022)



Sources:
 SCAN 25 IGN®
 CARTOPHYL
 Schéma de Prévention des Risques
 Inondations du PAPI des Grands
 Fonds
 SUEZ Consulting
 Plan de prévention des risques
 naturels
 DEAL Guadeloupe
 févr. 2023



641000.000 642000.000 643000.000 644000.000

1777000.000

1777000.000

1776000.000

1776000.000

641000.000

642000.000

643000.000

1780000.000

1780000.000

1779000.000

1779000.000

1778000.000

1778000.000

641000.000

642000.000

643000.000

Légende

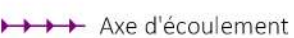
Limite communale

Aléa inondation


 Fort

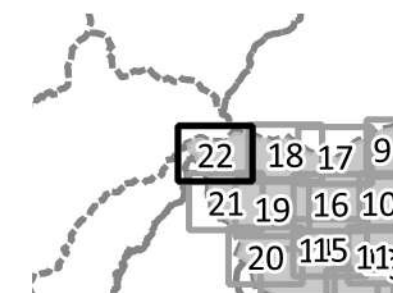
 Moyen

 Faible

 Axe d'écoulement

Zone humide

 (en cours d'actualisation 2022)



Sources:
SCAN 25 IGN®
CARTOPHYL
Schéma de Prévention des Risques
Inondations du PAPI des Grands
Fonds
SUEZ Consulting
Plan de prévention des risques
naturels
DEAL Guadeloupe
févr. 2023



suez