

CERFA - Annexe 5: Plan de situation du projet au 1:5000

Abord du projet (Zone 1A)



Fort Napoléon

Baie de Marigot

Pointe Coquelet

Anse Mirre

Zone 1A

Epave LYNN DY

Bouee MS1

Bouee N°3

Bourg

LEGENDE

 ZMEL existante


 Ligne 300m


Bouées chenaux

 Babord

 Tribord

 Chenaux

 Port de commerce

 Site ponte tortues marines

Bouées spéciales

 Bouee MS1

 Bouee N°3

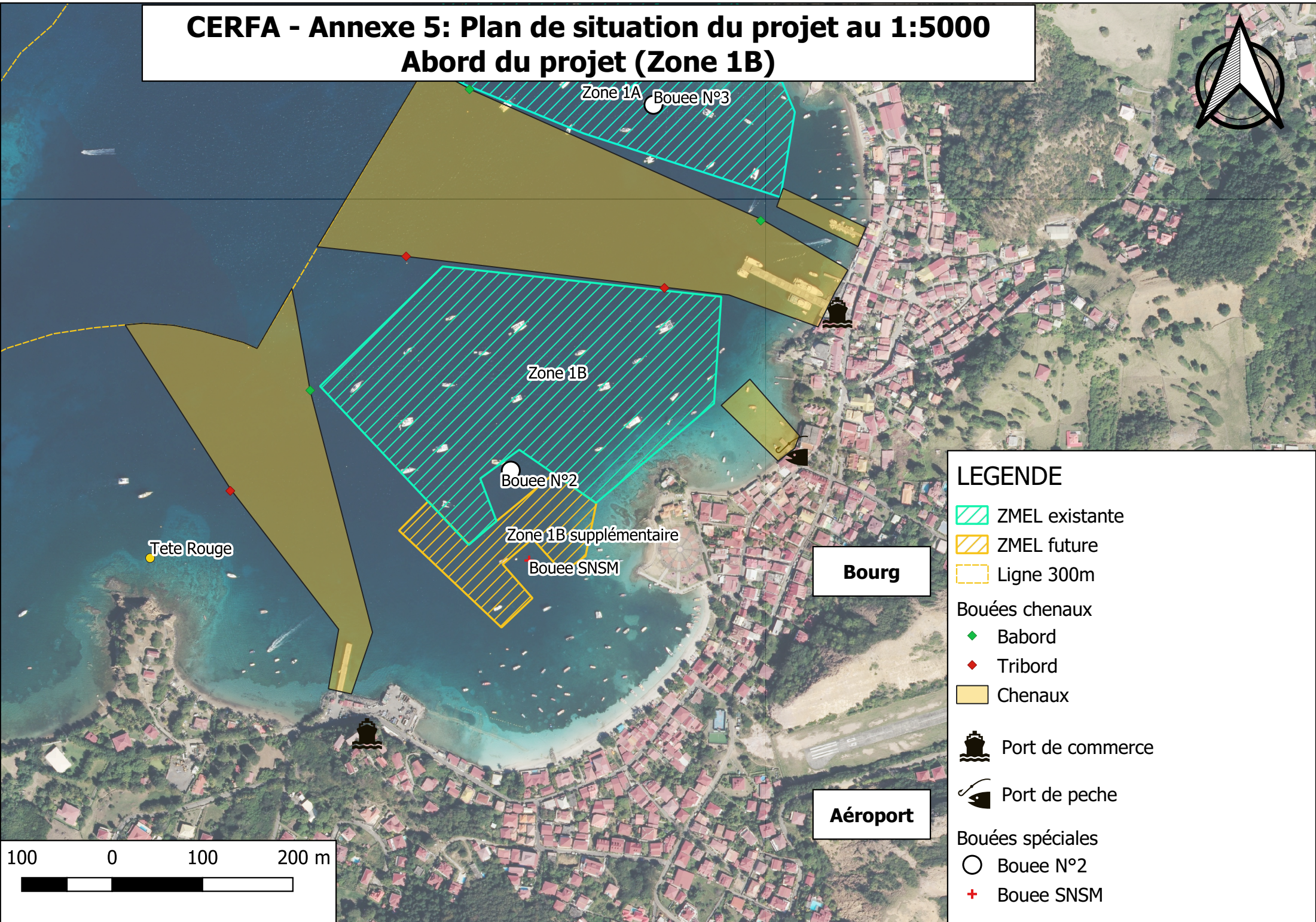
 Epave LYNN DY

100 0 100 200 m



CERFA - Annexe 5: Plan de situation du projet au 1:5000

Abord du projet (Zone 1B)



LEGENDE

 ZMEL existante

 ZMEL future


 Ligne 300m

Bouées chenaux

 Babord

 Tribord

 Chenaux

 Port de commerce

 Port de peche

Bouées spéciales

 Bouee N°2

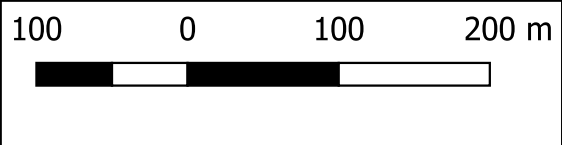
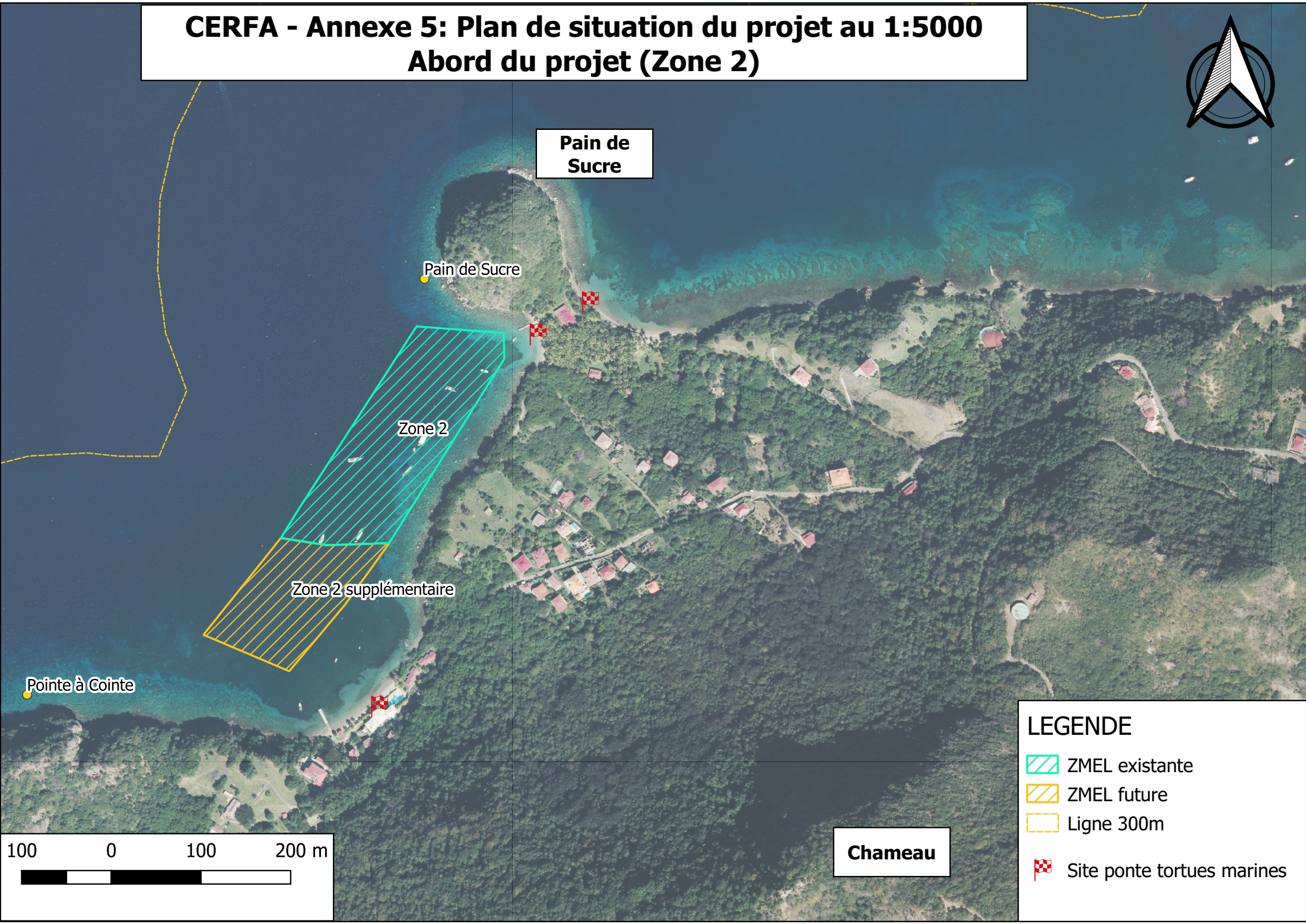
 Bouee SNSM

100 0 100 200 m





CERFA - Annexe 5: Plan de situation du projet au 1:5000

Abord du projet (Zone 2)



LEGENDE

-  ZMEL existante
-  ZMEL future
-  Ligne 300m
-  Site ponte tortues marines

Chameau

CERFA - Annexe 5: Plan de situation du projet au 1:5000

Abord du projet (Zone 3)



Pointe Cabrit

Ilet à Cabrit





Zone 3 supplémentaire

Zone 3

Zone 3 supplémentaire

Pointe Sable

LEGENDE

-  ZMEL existante
-  ZMEL future
-  Ligne 300m
-  Chenaux

100 0 100 200 m

